



## **CÂMARA MUNICIPAL DE SÃO PAULO**

Secretaria Geral Parlamentar  
Secretaria de Documentação  
Equipe de Documentação do Legislativo

### **LEI Nº 16.541, DE 8 DE SETEMBRO DE 2016**

#### **(Projeto de Lei nº 721/15, do Executivo)**

*Aprova plano de melhoramentos viários para o subsetor Arco Tietê da Macroárea de Estruturação Metropolitana.*

FERNANDO HADDAD, Prefeito do Município de São Paulo, no uso das atribuições que lhe são conferidas por lei, faz saber que a Câmara Municipal, em sessão de 24 de agosto de 2016, decretou e eu promulgo a seguinte lei:

Art. 1º Fica aprovado plano de melhoramentos viários para o subsetor Arco Tietê da Macroárea de Estruturação Metropolitana, configurados nas plantas abaixo relacionadas, do arquivo da Superintendência de Projetos Viários, rubricadas pelo Presidente da Câmara e pelo Prefeito como parte integrante desta lei, compreendendo:

I - plantas nºs 26.982/01 a 08, Classificação T-1064, contemplando medidas destinadas ao Apoio Urbano Norte, na seguinte conformidade:

a) a abertura de via junto à faixa da Eletropaulo, destinada ao apoio norte à Marginal Tietê;

b) o alargamento da Rua Júlio de Lamare e seu prolongamento até a Rua Antonieta Leitão, a abertura de via em prolongamento à Rua Múcio Leão, o alargamento da Rua Dr. José Pangella e da Travessa Monalisa, bem como a abertura de via entre a Rua Bonifácio Cubas e a Avenida Miguel Conejo, conforme descrito na planta nº 26.982/05;

c) o alargamento da Rua Nelson Francisco, conforme descrito na planta nº 26.982/06;

d) a abertura de via em prolongamento à Rua Josefina Gonçalves, conforme descrito na planta nº 26.982/07;

e) a reserva de área destinada ao entroncamento da via a que se refere a alínea "a" deste inciso com a Avenida Brás Leme;

II - planta nº 26.982/09, Classificação T-1064, contemplando:

a) o alargamento da Rua Darzan;

b) a reserva de área destinada a emboque/desemboque do túnel sob o Parque da Juventude;

c) a abertura de via entre a Praça Campo de Bagatelle e a Avenida Voluntários da Pátria;

III - planta nº 26.982/10, Classificação T-1064, contemplando a reserva de área entre a Praça Mashiach Now, as ruas Palmeia e Maria Prestes Maia e a Avenida Moysés Roysen;

IV - planta nº 26.982/11, Classificação T-1064, contemplando:

a) o alargamento da Travessa Simis e da Rua Anna Papini Guaranha;

b) a abertura de via entre a Avenida Otto Baumgart e a Rua Dona Santa Veloso;

V - planta nº 26.982/12, Classificação T-1064, contemplando:

a) o alargamento da Rua Santo Basileu;

b) a abertura de via entre as avenidas Morvan Dias de Figueiredo e Nadir Dias de Figueiredo;

VI - plantas nºs 26.982/13 a 20, Classificação T-1064, contemplando a abertura de via também destinada ao Apoio Urbano Norte, formada a partir do alargamento de vias já existentes e da abertura de novos trechos para a devida interligação, na seguinte conformidade:

a) o alargamento das ruas Cel. Marques Ribeiro e João Veloso Filho, conforme descrito na planta nº 26.982/13;

b) o alargamento da Rua São Quirino e a abertura de duas novas vias, uma ligando o citado logradouro à Rua João Veloso Filho e a outra para interligá-lo com a Praça Arquimedes Memória, conforme descrito na planta nº 26.982/14;

c) o alargamento das ruas Profa. Maria José Barone Fernandes e Apinaco, conforme descrito na planta nº 26.982/15;

d) o alargamento das ruas Nestor de Holanda e Benedito Alessio e a abertura de duas novas vias para interligação com a via a que se refere este inciso VI, uma a partir da Rua Amadeu Cornado Marti e a outra a partir da Avenida Morvan Dias de Figueiredo, conforme descrito na planta nº 26.982/16;

e) a abertura de ligação entre a via a que se refere este inciso VI e a Rua Éfeso, conforme descrito na planta nº 26.982/17;

f) o alargamento e prolongamento da Rua Bicicleta e o alargamento da Alameda Segundo Sargento Ananias Holanda de Oliveira, conforme descrito na planta nº 26.982/18;

g) o alargamento da Alameda Segundo Sargento Névio Baracho dos Santos e o alargamento e prolongamento da Rua Bituruna, conforme descrito na planta nº 26.982/19;

h) a abertura de via entre as avenidas Educador Paulo Freire e Condessa Elisabeth de Robiano, bem como a abertura de via entre a Avenida Educador Paulo Freire e a Rua Araguá, conforme descrito na planta nº 26.982/20;

VII - planta nº 26.982/21, Classificação T-1064, contemplando o alargamento da Avenida Elísio Cordeiro de Siqueira;

VIII - planta nº 26.982/22, Classificação T-1064, contemplando o alargamento da Rua Dom Pedro Henrique de Orleans e Bragança;

IX - planta nº 26.982/23, Classificação T-1064, contemplando a reserva de área para implantação de alças norte e sul de nova ponte sobre o Rio Tietê;

X - plantas nºs 26.982/24 e 25 e 26.982/36 e 37, Classificação T-1064, contemplando:

a) o alargamento da Avenida Raimundo Pereira de Magalhães;

b) a reserva de área para implantação de alças norte da nova ponte sobre o Rio Tietê;

XI - planta nº 26.982/25, Classificação T-1064, contemplando a fixação de alinhamentos da Rua Brunei e sua ligação com a via a que se refere a alínea "a" do inciso I deste artigo;

XII - planta nº 26.982/26, Classificação T-1064, contemplando a reserva de área para implantação de alça de acesso à Avenida Otaviano Alves de Lima;

XIII - plantas nºs 26.982/27 e 28, contemplando o alargamento da Avenida Paula Ferreira, da Rua Padre Nogueira Lopes, da Avenida Cônego José Salomon e da Rua José Peres Campelo;

XIV - planta nº 26.982/29, Classificação T-1064, contemplando:

a) o alargamento da Rua da Balsa, da Avenida Nossa Senhora do Ó e da Rua Léo Ribeiro de Moraes;

b) o prolongamento da Rua Prof. Mário Degni e a sua ligação com a Rua da Balsa;

XV - planta nº 26.982/30, Classificação T-1064, contemplando:

- a) alargamento da Rua Domingos Marchetti;
- b) a abertura de vias entre as avenidas Nossa Senhora do Ó e Santa Marina;
- c) a abertura de via entre a Avenida Gal. Edgar Facó e a Rua Cel. Bento Bicudo;

XVI - planta nº 26.982/31, Classificação T-1064, contemplando o alargamento da Avenida Dr. Gastão Vidigal, da Rua Major Paladino e da Avenida Cardeal Santiago Luiz Copello;

XVII - planta nº 26.982/32, Classificação T-1064, contemplando a abertura de via entre as avenidas Cardeal Santiago Luiz Copello e Ernesto Igel;

XVIII - planta nº 26.982/33, Classificação T-1064, contemplando o alargamento da Avenida Ernesto Igel e da Rua Botocudos;

XIX - planta nº 26.982/34, Classificação T-1064, contemplando:

- a) a reconfiguração geométrica do trecho final da Avenida Engenheiro Roberto Zuccolo;
- b) a abertura de via entre as avenidas José Cesar de Oliveira e Dr. Gastão Vidigal;
- c) a abertura de via entre a Avenida Mofarrej e a Rua Mergenthaler;
- d) a abertura de via entre a Avenida Mofarrej e a Rua Jaguaré Mirim;

XX - planta nº 26.982/35, Classificação T-1064, contemplando:

- a) a abertura de via entre as ruas Mergenthaler e Froben;
- b) a abertura de via entre as ruas Aroaba e Blumenau;

XXI - planta nº 26.982/36, Classificação T-1064, contemplando:

- a) a abertura de via entre as avenidas Embaixador Macedo Soares e Raimundo Pereira de Magalhães;
- b) a abertura de via entre as ruas Campos Vergueiro e Bartolomeu Paes;
- c) o alargamento da Rua Jorge Nunes Kehdi;

XXII - planta nº 26.982/37, Classificação T-1064, contemplando o alargamento da Rua John Harrison e seu prolongamento até a Avenida Raimundo Pereira de Magalhães;

XXIII - planta nº 26.982/38, Classificação T-1064, contemplando o alargamento da Rua Fortunato Ferraz, bem como o prolongamento da Rua Jorge Nunes Kehdi e sua interligação com a Rua Coroados;

XXIV - planta nº 26.982/39, Classificação T-1064, contemplando:

- a) a abertura de via em prolongamento à Rua Félix Guilhem;
- b) a abertura de via entre as ruas Profa. Suraia Aidar Menon e Marina Ciufuli Zanfelize;
- c) a abertura de ligação entre as ruas Marina Ciufuli Zanfelize, Engenheiro Fox e Félix Guilhem;

XXV - plantas nºs 26.982/40 e 41, Classificação T-1064, contemplando o alargamento da Avenida José Maria de Faria e das ruas Luiz Gatti, Antonio Nagib Ibrahim, Gino Cesaro e João da Rocha Ferreira;

XXVI - planta nº 26.982/42, Classificação T-1064, contemplando:

- a) a reserva de área entre as ruas Alves Branco e Dom Romeu Alberti;
- b) o alargamento da Travessa Emília Alba;

XXVII - planta nº 26.982/43, Classificação T-1064, contemplando:

- a) o prolongamento da Rua Vladimir Herzog até a Avenida Comendador Martinelli;
- b) a abertura de via entre a Avenida Santa Marina e a Rua Henrique Ongari;
- c) a abertura de via entre a Praça Malvin Jones e a Rua Martim Tenório;

XXVIII - plantas nºs 26.982/44 a 57, Classificação T-1064, contemplando a abertura de via destinada ao Apoio Urbano Sul, desde a Rua Sérgio Tomás até a Avenida Airton Pretini, formada a partir do alargamento de vias já existentes e da abertura de novos trechos para a devida interligação, na seguinte conformidade:

a) o alargamento da pista local da Avenida Presidente Castelo Branco, desde a Rua Sérgio Tomás até a Avenida do Estado, conforme descrito na planta nº 26.982/44;

b) o alargamento da Avenida do Estado e a abertura de via desde a Rua João Kopke até a referida avenida, conforme descrito na planta nº 26.982/45;

c) o alargamento da Rua Porto Seguro e a abertura de via entre a Avenida Castelo Branco e a Rua Porto Seguro, conforme descrito na planta nº 26.982/46;

d) o alargamento da Rua Azurita, conforme descrito na planta nº 26.982/47;

e) o alargamento da Rua Pedro Vicente e sua ligação com a via a que se refere este inciso XXVIII, conforme descrito na planta nº 26.982/48;

f) o alargamento das avenidas Bom Jardim e Pedroso da Silveira, conforme descrito na planta nº 26.982/49;

g) o alargamento da Rua Jequitinhonha e a abertura de ligação entre a via a que se refere este inciso XXVIII e a Avenida Condessa Elisabeth de Robiano, conforme descrito na planta nº 26.982/50;

h) a ligação da via a que se refere este inciso XXVIII com a Avenida Celso Garcia e com a Rua Evaristo da Veiga, além do prolongamento da Rua dos Prazeres, conforme descrito na planta nº 26.982/51;

i) a ligação da via a que se refere este inciso XXVIII com a Avenida Condessa Elisabeth de Robiano, conforme descrito na planta nº 26.982/52;

j) a ligação da via a que se refere este inciso XXVIII com a Rua Ulisses Cruz, o alargamento da Rua Ulisses Cruz e a abertura de via desde a Rua Francisco Bueno até a via a que se refere a alínea "k" deste inciso, conforme descrito na planta nº 26.982/53;

k) a ligação da Rua Ulisses Cruz com a Avenida Condessa Elisabeth de Robiano e o alargamento da Rua Jacirendi, conforme descrito na planta nº 26.982/54;

l) a reserva de área entre as ruas Jacirendi e Heitor Bariani, bem como a abertura de ligação entre as ruas Heitor Bariani e Tuiuti, conforme descrito na planta nº 26.982/55;

m) o alargamento da Rua Santa Catarina, conforme descrito na planta nº 26.982/56.

Parágrafo único. Ficam aprovados os alargamentos, as aberturas de vias, as reconfigurações geométricas e demais compatibilizações e ligações viárias constantes das plantas nºs 26.982/01 a 56, Classificação T-1064, que não foram expressamente descritos no "caput" deste artigo.

Art. 2º Ficam revogados o Ato nº 1.442, de 4 de agosto de 1938, o Decreto nº 983, de 6 de junho de 1947, a Lei nº 4.241, de 26 de junho de 1952, os incisos I e VII do art. 2º da Lei nº 4.285, de 17 de setembro de 1952, a alínea "d" do art. 2º da Lei nº 4.429, de 11 de novembro de 1953, os incisos IX e XX do art. 1º da Lei nº 5.347, de 12 de setembro de 1957, as Leis nº 5.857, de 10 de novembro de 1961, e nº 6.012, de 28 de maio de 1962, o inciso I do art. 1º da Lei nº 6.460, de 30 de dezembro de 1963, a Lei nº 6.513, de 18 de maio de 1964, o inciso III do art. 1º da Lei nº 6.712, de 2 de setembro de 1965, a Lei nº 6.869, de 10 de maio de 1966, no trecho entre as avenidas Santos Dumont e Bom Jardim, as Leis nº 7.139, de 13 de maio de 1968, nº 7.404, de 19 de dezembro de 1969, nº 7.844, de 12 de janeiro de 1973, nº 7.878, de 30 de março de 1973, nº 7.964, de 22 de novembro de 1973, nº 8.071, de 12 de junho de 1974, os arts. 1º e 2º da Lei nº 8.086, de 10 de julho de 1974, as Leis nº 8.278, de 21 de agosto de 1975, nº 8.760, de 7 de julho de 1978, nº 8.975, de 4 de outubro de 1978, nº 9.338, de 19 de outubro de 1981, os incisos I e III do art. 1º da Lei nº 9.391, de 21 de dezembro de 1981, e a Lei nº 14.465, de 5 de julho de 2007.

Art. 3º Fica excluído do Plano Rodoviário Municipal, aprovado pelo Decreto nº 16.233, de 30 de novembro de 1979, o trecho da Avenida Raimundo Pereira de Magalhães situado entre as avenidas Otaviano Alves de Lima e Mutinga.

Art. 4º As despesas com a execução desta lei correrão por conta das dotações orçamentárias próprias.

Art. 5º Esta lei entrará em vigor na data de sua publicação.

PREFEITURA DO MUNICÍPIO DE SÃO PAULO, aos 8 de setembro de 2016, 463º da fundação de São Paulo.

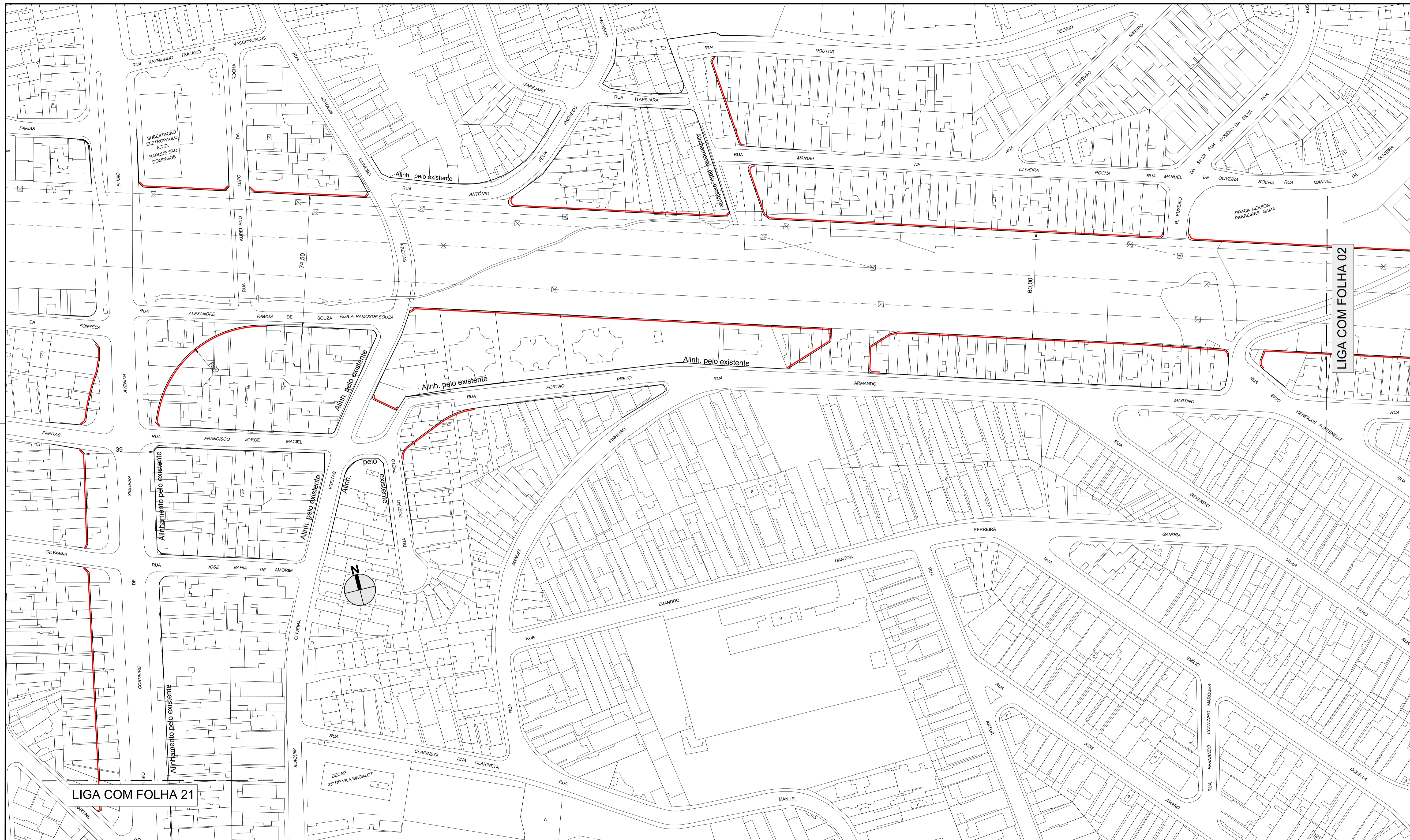
FERNANDO HADDAD, PREFEITO

FRANCISCO MACENA DA SILVA, Secretário do Governo Municipal

Publicada na Secretaria do Governo Municipal, em 8 de setembro de 2016.

Este texto não substitui o publicado no Diário Oficial da Cidade em 09/09/2016, p. 1, 3-9, 11 c. todas

Para informações sobre revogações ou alterações a esta norma, visite o site [www.camara.sp.gov.br](http://www.camara.sp.gov.br).



DES. ARQ./ENG.  
 CHEFE DE SEC. TÉCNICA  
 DIRETOR DE DIVISÃO  
 SUPERINTENDENTE

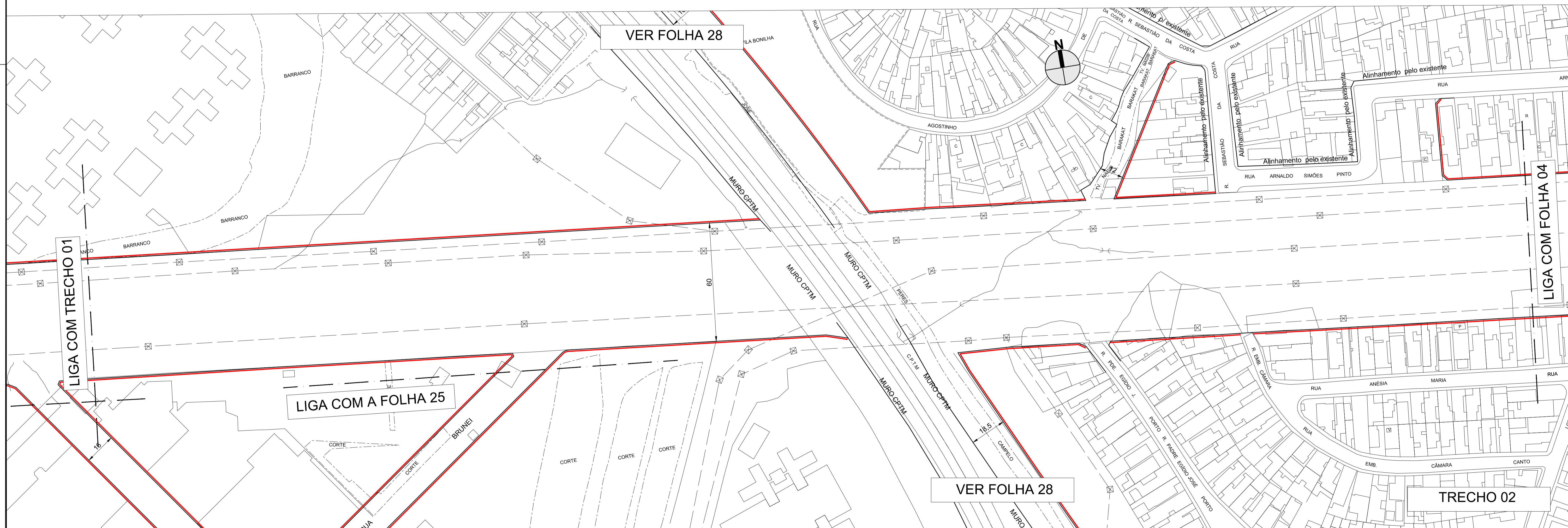
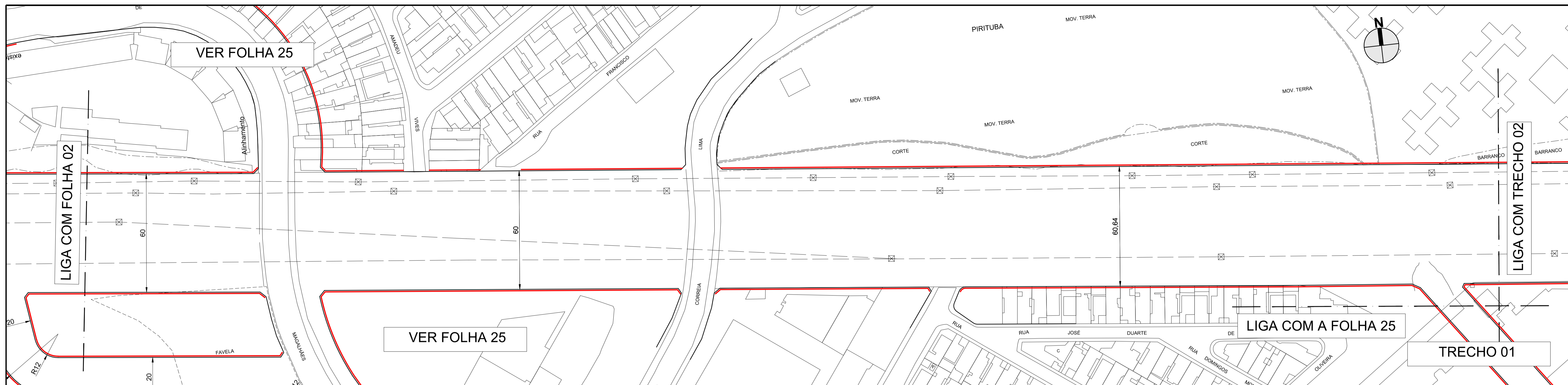
ESC. 1:1000  
 DATA AGOSTO/2015


**PREFEITURA DE SÃO PAULO** SECRETARIA DE INFRAESTRUTURA URBANA E OBRAS  
 SUPERINTENDENCIA DE PROJETOS VIÁRIOS PROJ 3  
 Assunto: Plano de Melhoria Viária  
 Local: Macroárea de Estruturação Metropolitana - Arco Tieté  
 CLAS. T-1064  
 N° 26.982 /01

LEGENDA:  
 — ALINHAMENTO A APROVAR  
 - - - ALINHAMENTO A REVOGAR  
 — ALINHAMENTO A MANTER

ENCAMINHADO À APROV. PELO PROCESSO N° 2015-0.151.582-5  
 APROVADO PELA LEI N° DE / /





DES. ARQ./ENG. CHEFE DE SEC. TÉCNICA DIRETOR DE DIVISÃO SUPERINTENDENTE	ESC. 1:1000	 <b>PREFEITURA DE SÃO PAULO</b> SECRETARIA DE INFRAESTRUTURA URBANA E OBRAS SUPERINTENDENCIA DE PROJETOS VIÁRIOS PROJ 3	CLAS. T-1064
LEGENDA: — ALINHAMENTO A APROVAR - - - ALINHAMENTO A REVOGAR — ALINHAMENTO A MANTER	DATA OUTUBRO/2015		Assunto: Plano de Melhoria Viária Local: Macroárea de Estruturação Metropolitana - Arco Tietê
ENCAMINHADO À APROV. PELO PROCESSO Nº 2015-0.151.582-5		APROVADO PELA LEI Nº DE / /	







DES. ARQ./ENG. CHEFE DE SEC. TÉCNICA DIRETOR DE DIVISÃO SUPERINTENDENTE	ESC. 1:1000 DATA AGOSTO/2015
LEGENDA: ALINHAMENTO A APROVAR ALINHAMENTO A REVOGAR ALINHAMENTO A MANTER	

**PREFEITURA DE SÃO PAULO** SECRETARIA DE INFRAESTRUTURA URBANA E OBRAS  
SUPERINTENDENCIA DE PROJETOS VIÁRIOS PROJ 3

Assunto: Plano de Melhoria Viário  
Local: Macroárea de Estruturação Metropolitana - Arco Tietê

ENCAMINHADO À APROV. PELO PROCESSO Nº 2015-0.151.582-5

**APROVADO PELA LEI Nº** \_\_\_\_\_ **DE** / /

CLAS. T-1064  
Nº 26.982 /05

VER FOLHA 29

VER FOLHA 30

LIGA COM FOLHA 04

LIGA COM FOLHA 06

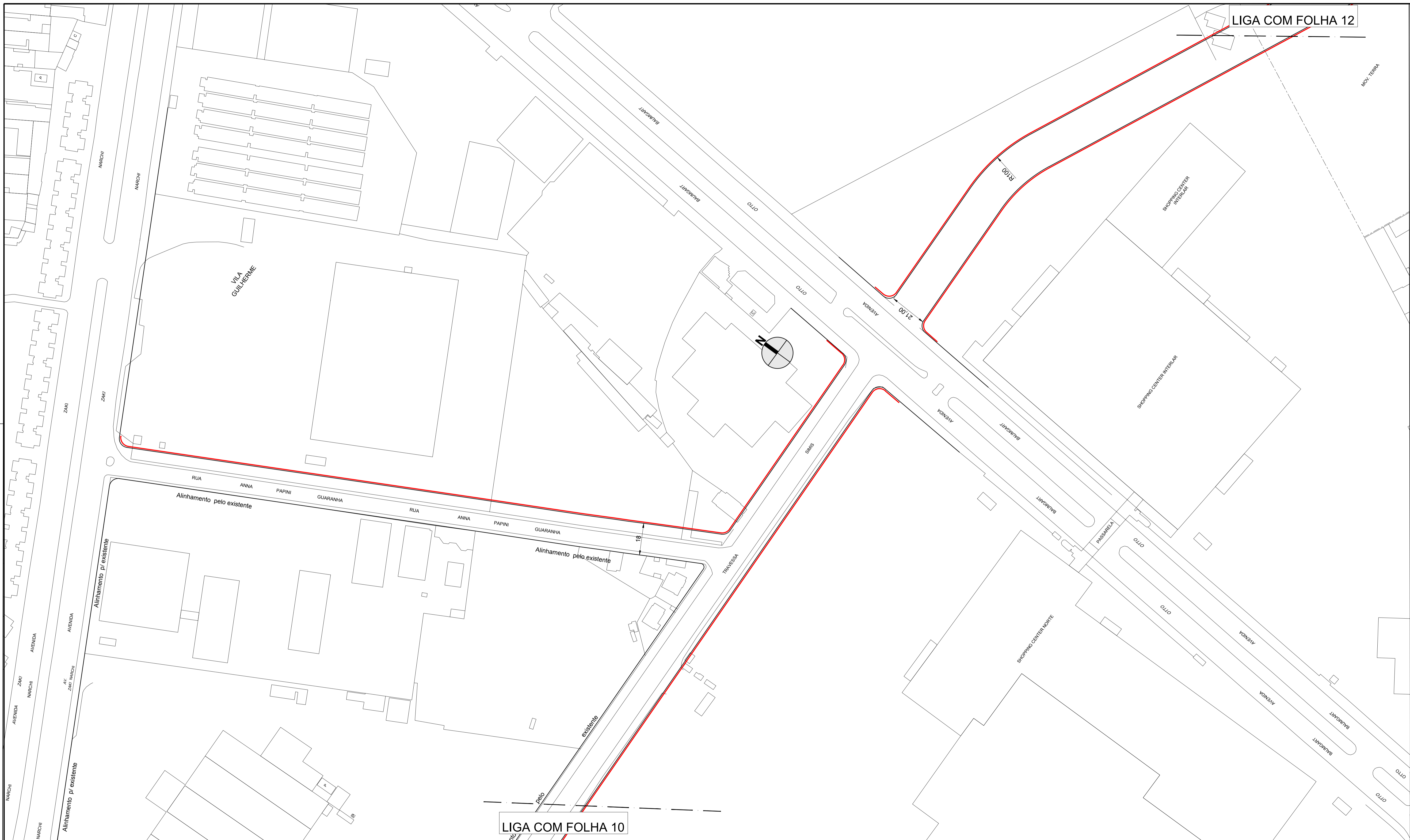












LIGA COM FOLHA 12

LIGA COM FOLHA 10

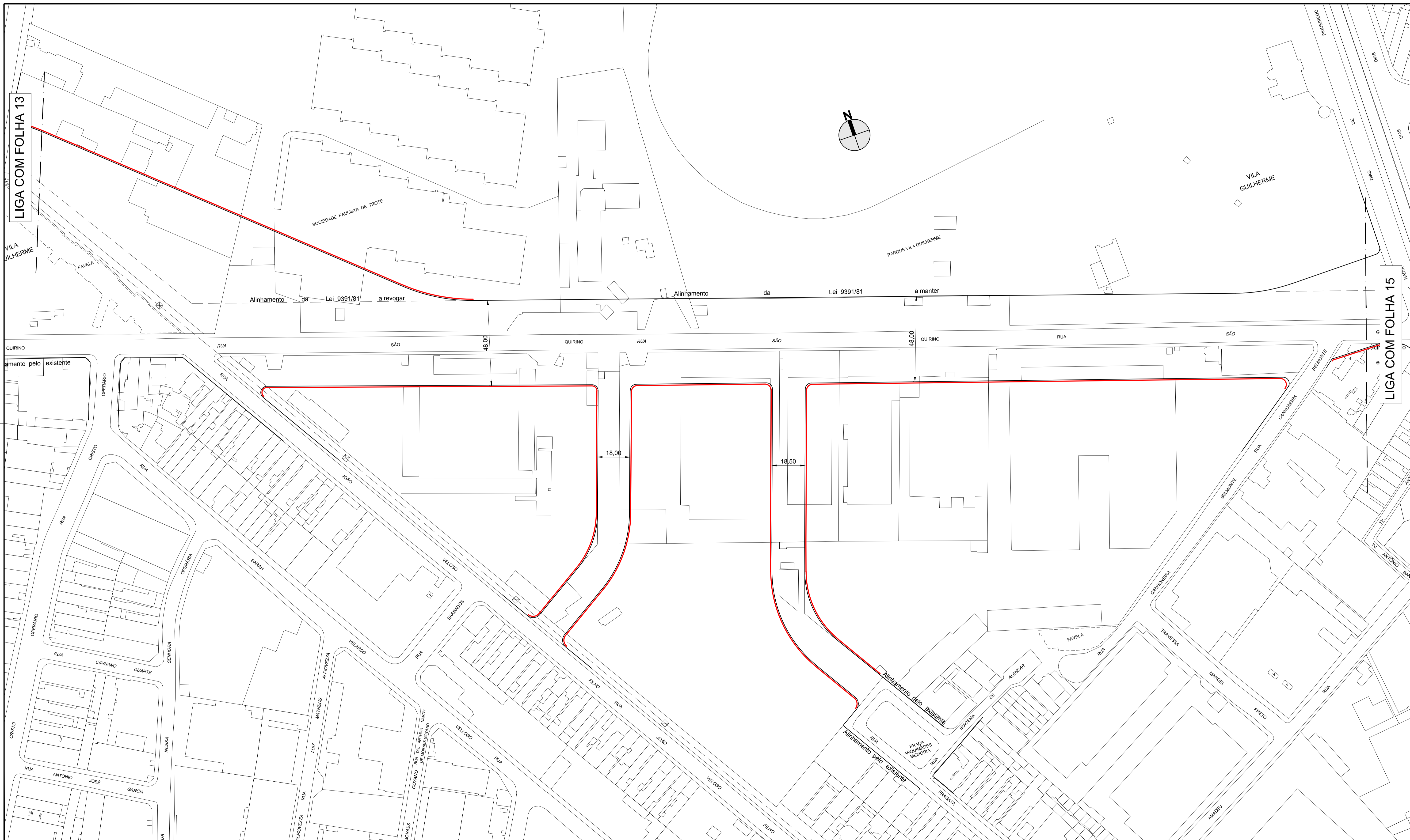
DES.	ESC.
ARQ./ENG.	1:1000
CHEFE DE SEC. TÉCNICA	
DIRETOR DE DIVISÃO	DATA
SUPERINTENDENTE	AGOSTO/2015
LEGENDA:	
	ALINHAMENTO A APROVAR
	ALINHAMENTO A REVOGAR
	ALINHAMENTO A MANTER

<b>PREFEITURA DE SÃO PAULO</b> SECRETARIA DE INFRAESTRUTURA URBANA E OBRAS SUPERINTENDENCIA DE PROJETOS VIÁRIOS PROJ 3	Assunto: Plano de Melhoria Viário	CLAS. T-1064
	Local: Macroárea de Estruturação Metropolitana - Arco Tietê	Nº 26.982 /11
ENCAMINHADO À APROV. PELO PROCESSO Nº 2015-0.151.582-5		
<b>APROVADO PELA LEI Nº</b>		DE / /



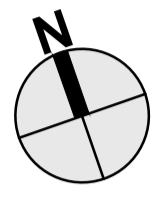






LIGA COM FOLHA 13

LIGA COM FOLHA 15



DES. ARQ./ENG. CHEFE DE SEC. TÉCNICA DIRETOR DE DIVISÃO SUPERINTENDENTE	ESC. 1:1000 DATA AGOSTO/2015
LEGENDA: ALINHAMENTO A APROVAR ALINHAMENTO A REVOGAR ALINHAMENTO A MANTER	

**PREFEITURA DE SÃO PAULO** SECRETARIA DE INFRAESTRUTURA URBANA E OBRAS  
SUPERINTENDENCIA DE PROJETOS VIÁRIOS PROJ 3

Assunto: Plano de Melhoramento Viário  
Local: Macroárea de Estruturação Metropolitana - Arco Tietê

ENCAMINHADO À APROV. PELO PROCESSO Nº 2015-0.151.582-5

**APROVADO PELA LEI Nº** DE / /

CLAS. T-1064  
Nº 26.982 /14





DES.	ESC.
ARQ./ENG.	1:1000
CHEFE DE SEC. TÉCNICA	
DIRETOR DE DIVISÃO	DATA
SUPERINTENDENTE	AGOSTO/2015
LEGENDA:	
	ALINHAMENTO A APROVAR
	ALINHAMENTO A REVOGAR
	ALINHAMENTO A MANTER

<b>PREFEITURA DE SÃO PAULO</b> SECRETARIA DE INFRAESTRUTURA URBANA E OBRAS SUPERINTENDENCIA DE PROJETOS VIÁRIOS PROJ.3	Assunto: Plano de Melhoria Viário	CLAS. T-1064
	Local: Macroárea de Estruturação Metropolitana - Arco Tietê	Nº 26.982 /16
ENCAMINHADO À APROV. PELO PROCESSO Nº 2015-0.151.582-5		
<b>APROVADO PELA LEI Nº</b>		DE / /

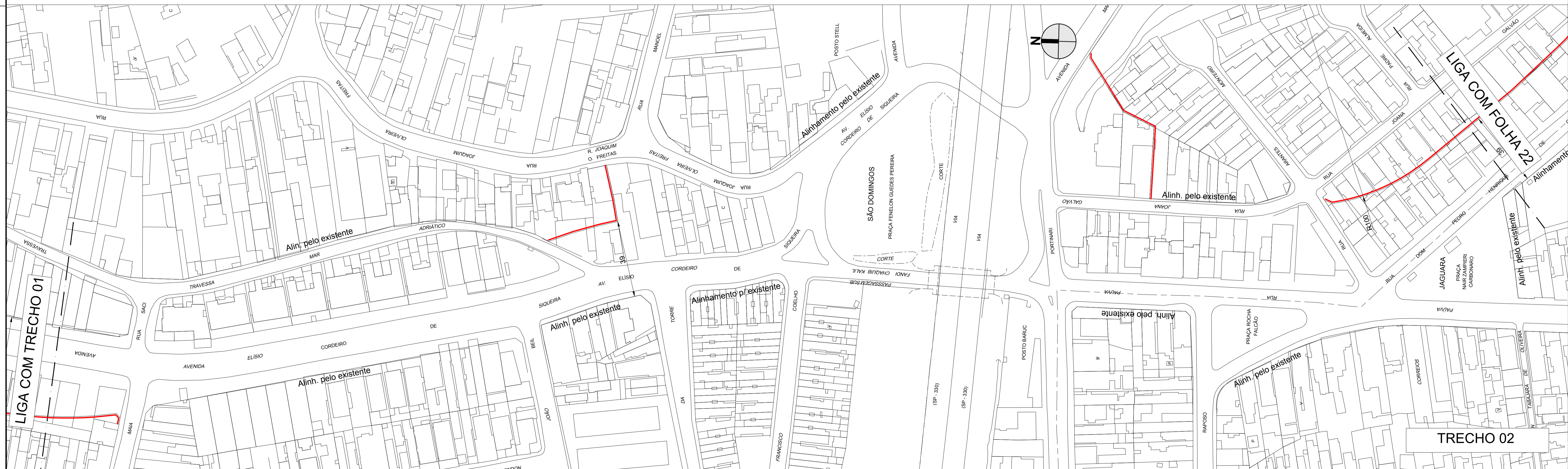
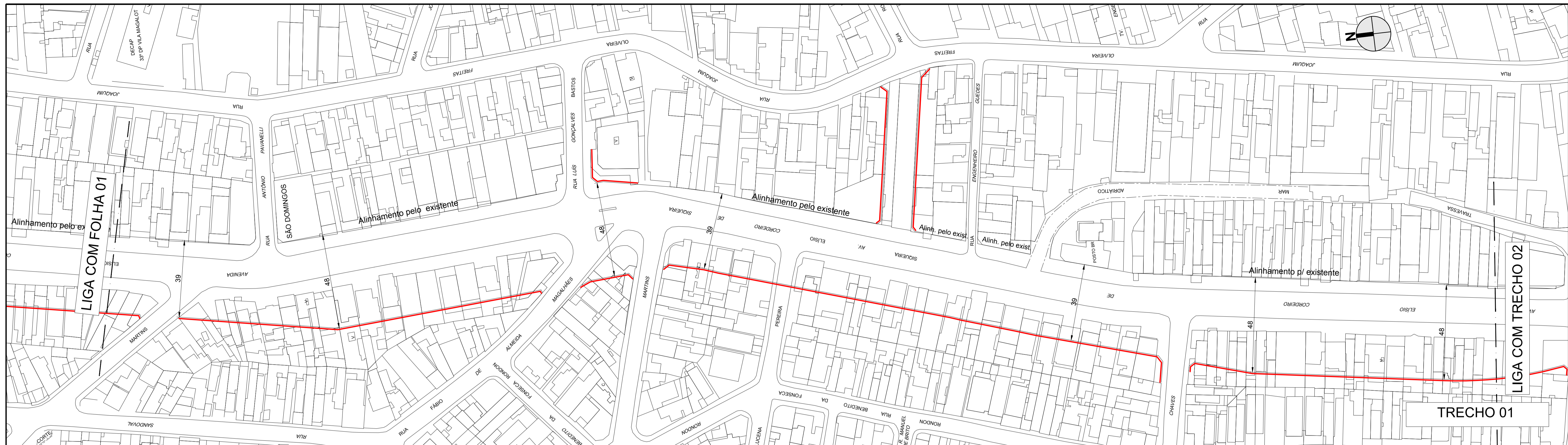





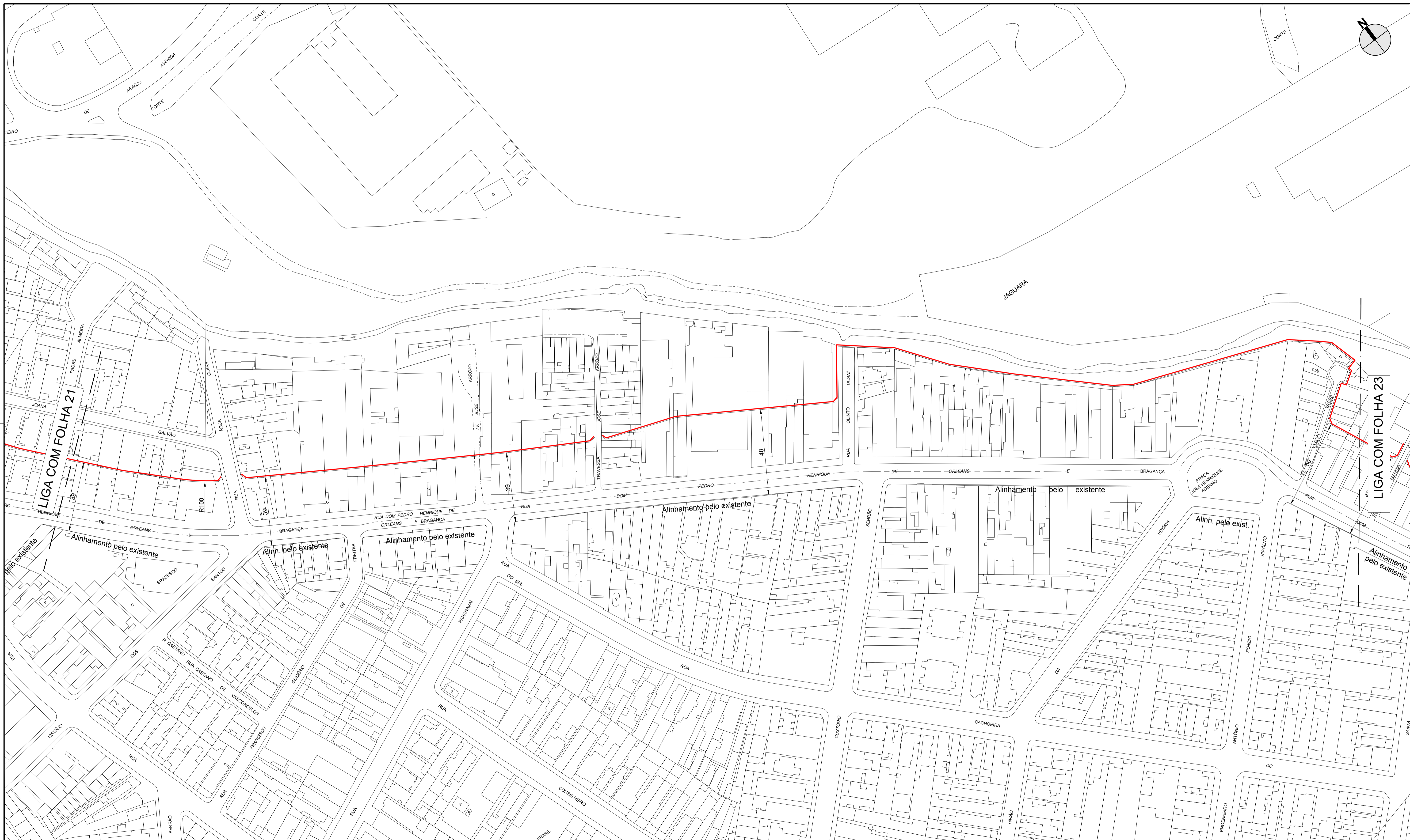








DES. ARQ./ENG. CHEFE DE SEC. TÉCNICA DIRETOR DE DIVISÃO SUPERINTENDENTE LEGENDA:	ESC. 1:1000 DATA OUTUBRO/2015	 <b>PREFEITURA DE SÃO PAULO</b> SECRETARIA DE INFRAESTRUTURA URBANA E OBRAS SUPERINTENDENCIA DE PROJETOS VIÁRIOS PROJ 3	Assunto: Plano de Melhoramento Viário Local: Macroárea de Estruturação Metropolitana - Arco Tietê ENCAMINHADO À APROV. PELO PROCESSO Nº 2015-0.151.582-5	CLAS. T-1064 Nº 26.982 /21
— ALINHAMENTO A APROVAR - - - ALINHAMENTO A REVOGAR — ALINHAMENTO A MANTER		APROVADO PELA LEI Nº DE / /		



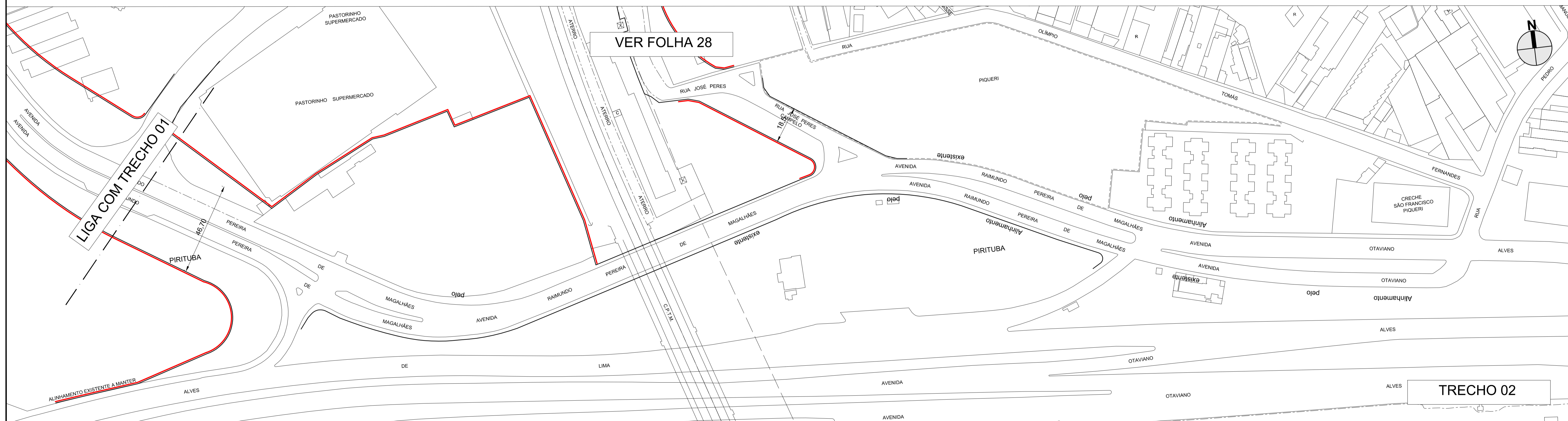
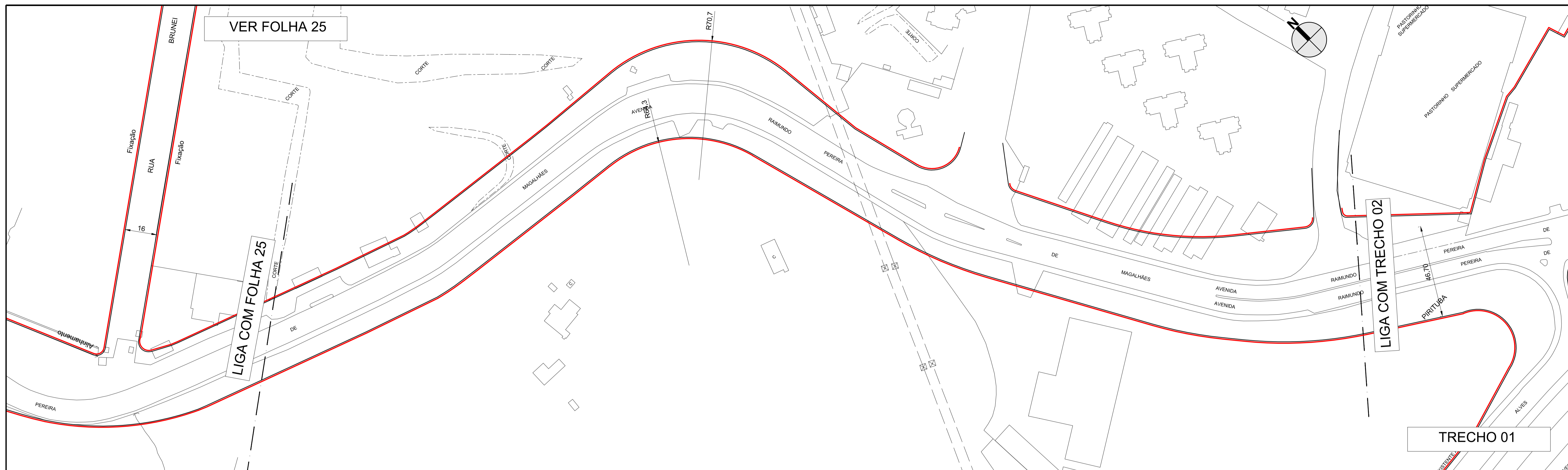
DES.	ESC.
ARQ./ENG. CHEFE DE SEC. TÉCNICA	1:1000
DIRETOR DE DIVISÃO SUPERINTENDENTE	DATA OUTUBRO/2015
LEGENDA:	
	ALINHAMENTO A APROVAR
	ALINHAMENTO A REVOGAR
	ALINHAMENTO A MANTER




<b>PREFEITURA DE SÃO PAULO</b> SECRETARIA DE INFRAESTRUTURA URBANA E OBRAS SUPERINTENDENCIA DE PROJETOS VIÁRIOS PROJ 3	Assunto: Plano de Melhoria Viário	CLAS. T-1064
	Local: Macroárea de Estruturação Metropolitana - Arco Tietê	Nº 26.982 /22
ENCAMINHADO À APROV. PELO PROCESSO Nº 2015-0.151.582-5		
<b>APROVADO PELA LEI Nº</b>		DE / /

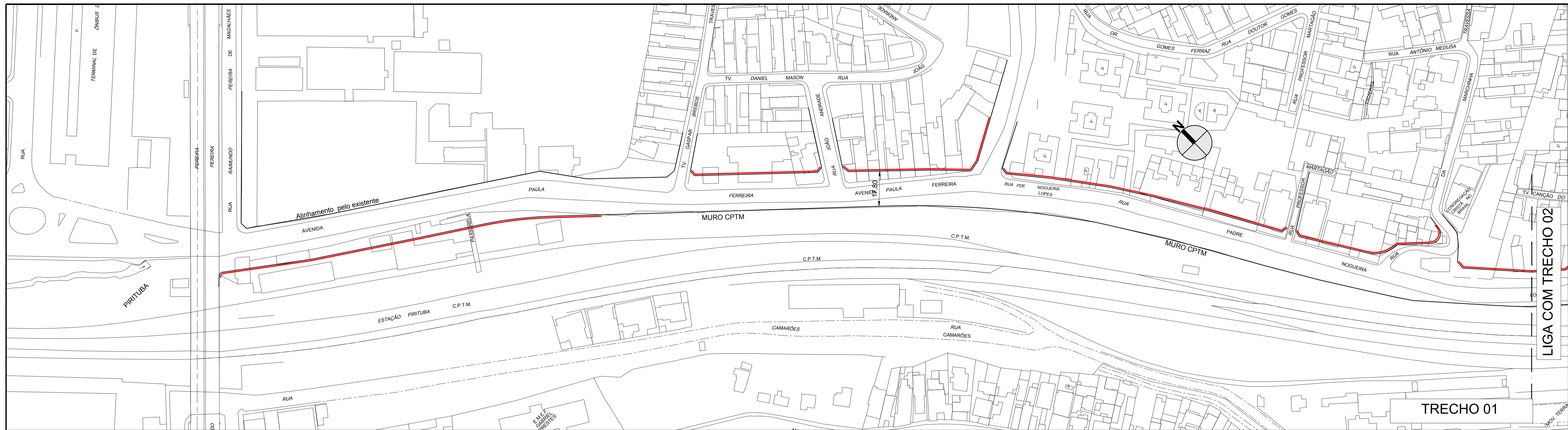








DES. ARQ./ENG. CHEFE DE SEC. TÉCNICA DIRETOR DE DIVISÃO SUPERINTENDENTE	ESC. 1:1000 DATA OUTUBRO/2015	 <b>PREFEITURA DE SÃO PAULO</b> SECRETARIA DE INFRAESTRUTURA URBANA E OBRAS SUPERINTENDENCIA DE PROJETOS VIÁRIOS PROJ 3	CLAS. T-1064
LEGENDA:  ALINHAMENTO A APROVAR  ALINHAMENTO A REVOGAR  ALINHAMENTO A MANTER			Assunto: Plano de Melhoramento Viário Local: Macroárea de Estruturação Metropolitana - Arco Tietê ENCAMINHADO À APROV. PELO PROCESSO Nº 2015-0.151.582-5
APROVADO PELA LEI Nº _____ DE / /			



TRECHO 01





LIGA COM TRECHO 02



TRECHO 02

LIGA COM TRECHO 01

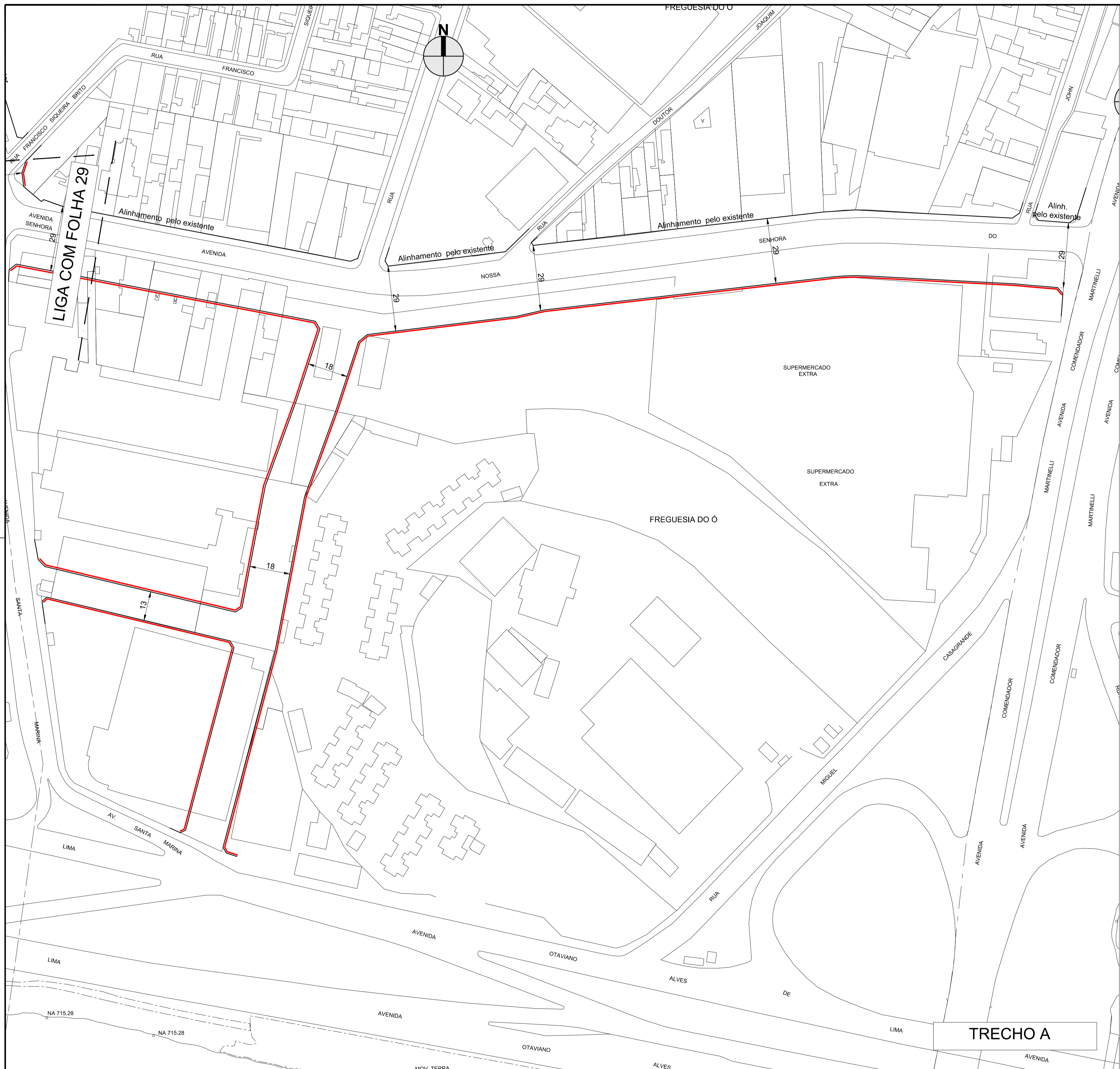
LIGA COM FOLHA 28

DES. ARQ./ENG. CHEFE DE SEC. TÉCNICA DIRETOR DE DIVISÃO SUPERINTENDENTE	ESC. 1:1000 DATA AGOSTO/2015	 <b>PREFEITURA DE SÃO PAULO</b> SECRETARIA DE INFRAESTRUTURA URBANA E OBRAS SUPERINTENDENCIA DE PROJETOS VIÁRIOS PROJ 3	CLAS. T-1064
Assunto: Plano de Melhoria Viário Local: Macroárea de Estruturação Metropolitana - Arco Tietê			Nº 26.982 /27
LEGENDA:  ALINHAMENTO A APROVAR  ALINHAMENTO A REVOGAR  ALINHAMENTO A MANTER		ENCAMINHADO À APROV. PELO PROCESSO Nº 2015-0.151.582-5 <b>APROVADO PELA LEI Nº</b> DE / /	

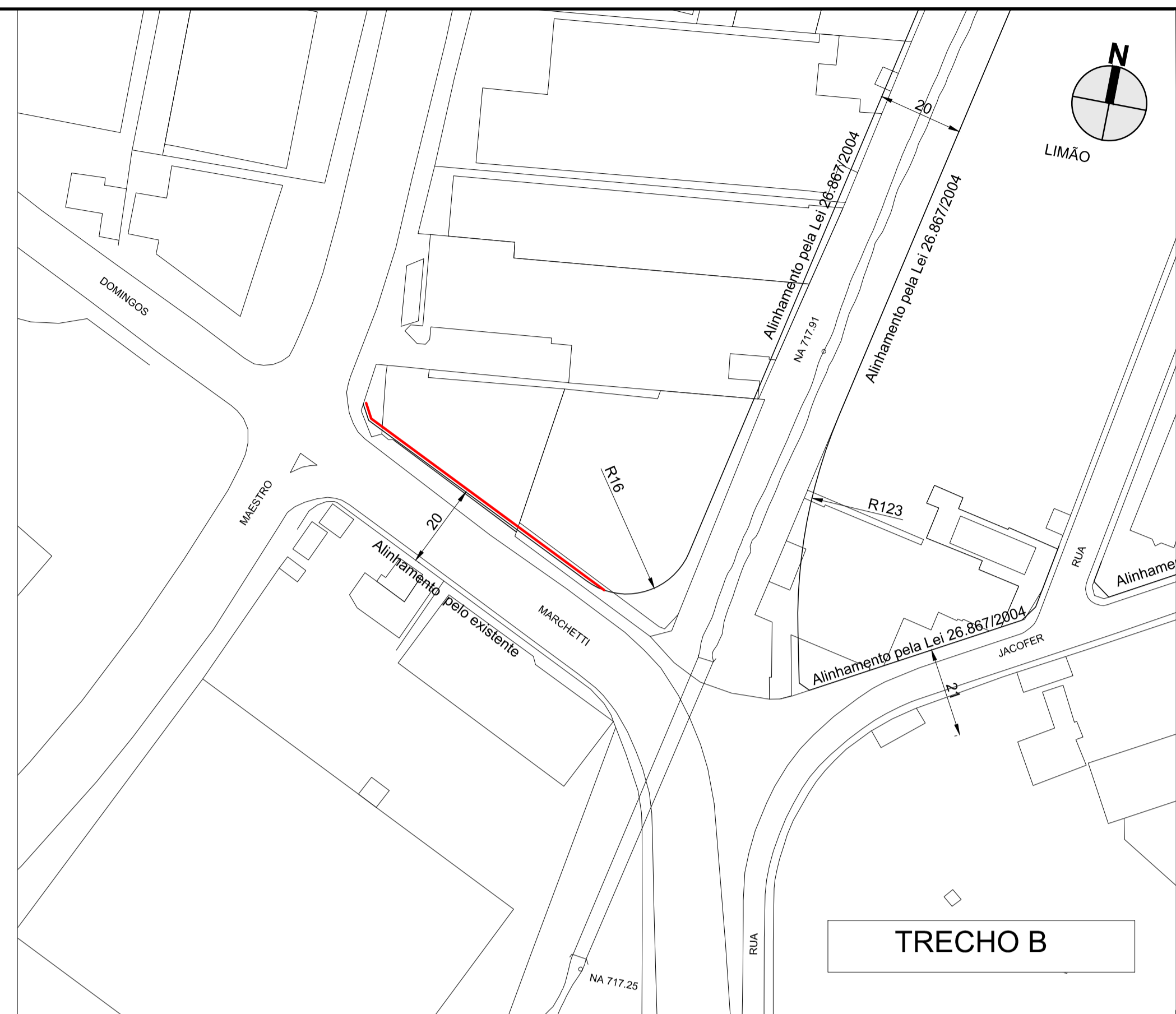




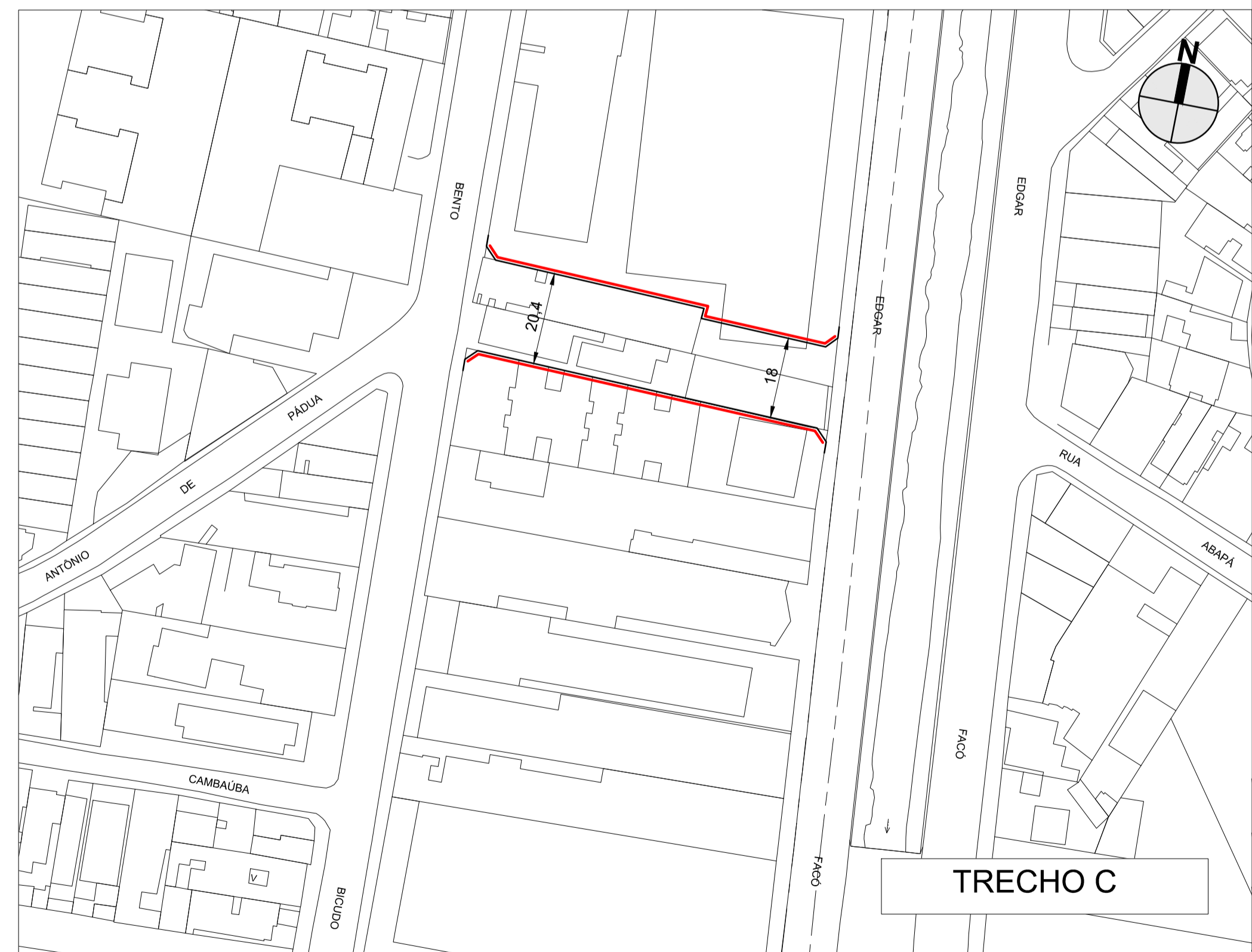




TRECHO A



TRECHO B

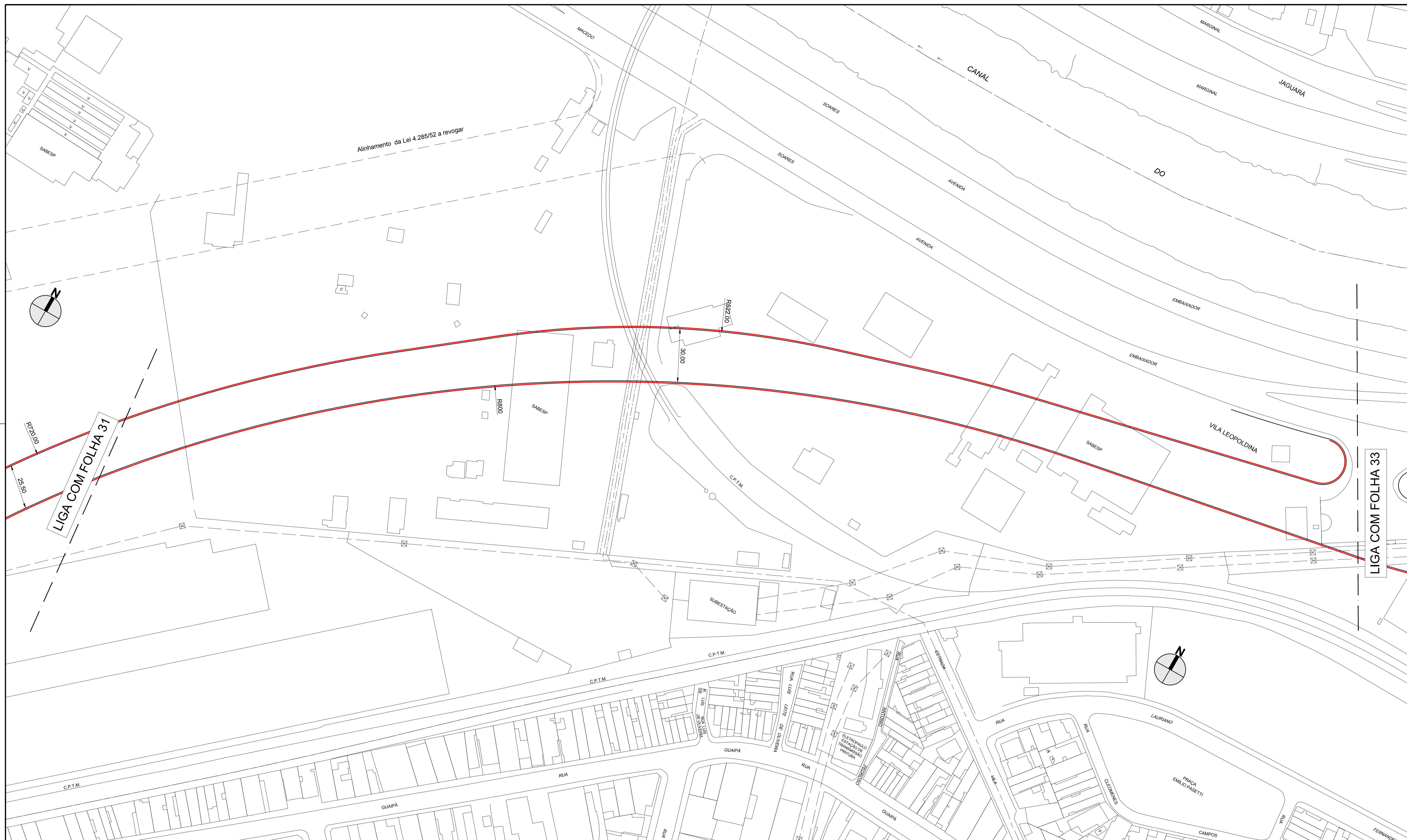


TRECHO C

DES. ARQ./ENG. CHEFE DE SEC. TÉCNICA DIRETOR DE DIVISÃO SUPERINTENDENTE	ESC. 1:1000
LEGENDA: — ALINHAMENTO A APROVAR - - - ALINHAMENTO A REVOGAR — ALINHAMENTO A MANTER	DATA OUTUBRO/2015

<b>PREFEITURA DE SÃO PAULO</b> SECRETARIA DE INFRAESTRUTURA URBANA E OBRAS SUPERINTENDENCIA DE PROJETOS VIÁRIOS	
Assunto: Plano de Melhoramento Viário	CLAS. T-1064
Local: Macroárea de Estruturação Metropolitana - Arco Tietê	Nº 26.982 /30
ENCAMINHADO À APROV. PELO PROCESSO Nº 2015-0.151.582-5	
APROVADO PELA LEI Nº DE / /	





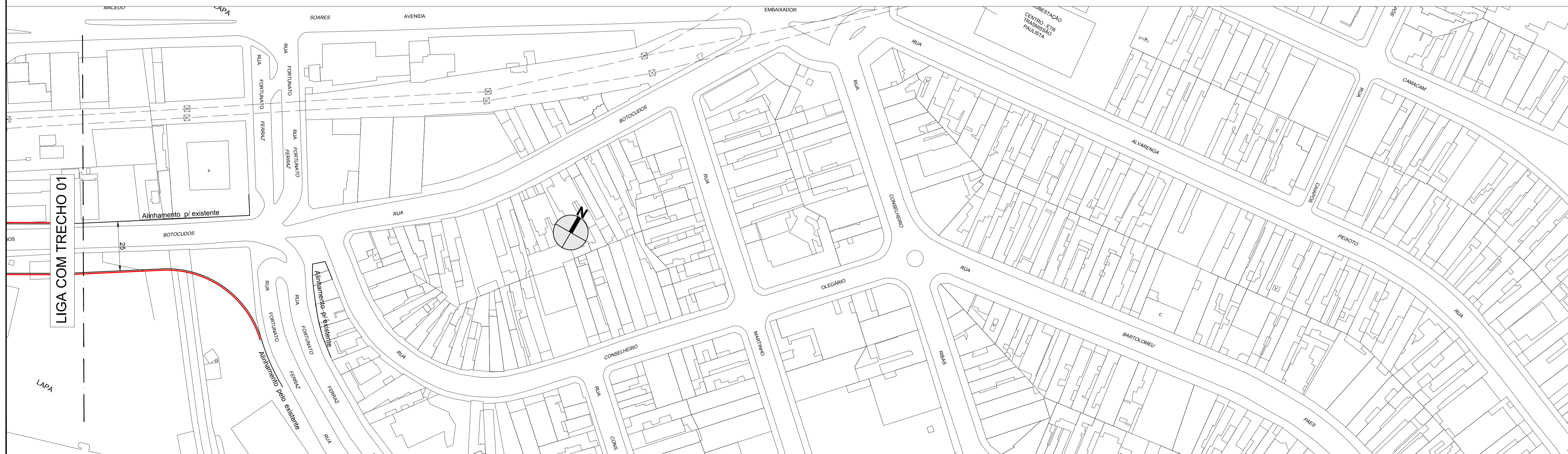
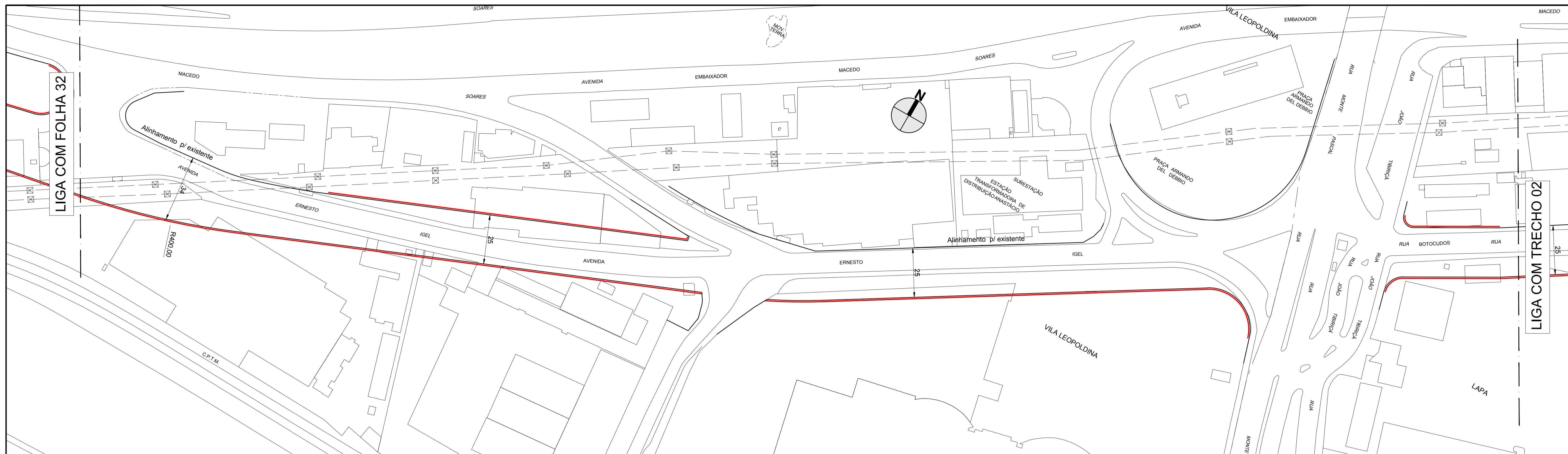
DES.  
ARQ./ENG.  
CHEFE DE SEC. TÉCNICA  
DIRETOR DE DIVISÃO  
SUPERINTENDENTE


ESC.  
1:1000  
DATA  
AGOSTO/2015

**PREFEITURA DE SÃO PAULO**  
SECRETARIA DE INFRAESTRUTURA URBANA E OBRAS  
SUPERINTENDENCIA DE PROJETOS VIÁRIOS  
Assunto: Plano de Melhoria Viário  
Local: Macroárea de Estruturação Metropolitana - Arco Tietê  
CLAS. T-1064  
Nº 26.982 /32

ENCAMINHADO À APROV. PELO PROCESSO Nº 2015-0.151.582-5  
APROVADO PELA LEI Nº DE / /

LEGENDA:  
— ALINHAMENTO A APROVAR  
 - - - ALINHAMENTO A REVOGAR  
 ——— ALINHAMENTO A MANTER



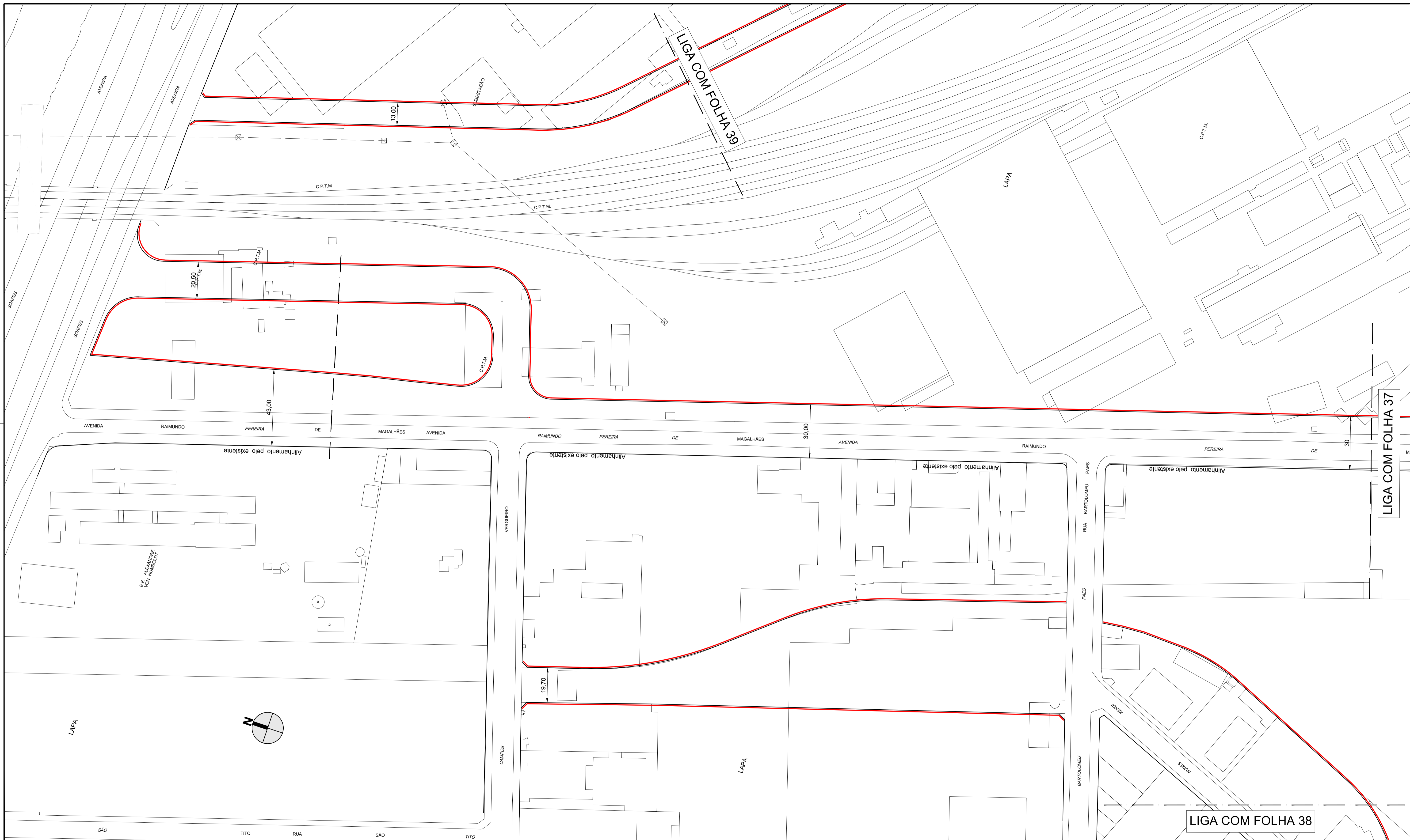
DES. ARQ./ENG. CHEFE DE SEC. TÉCNICA DIRETOR DE DIVISÃO SUPERINTENDENTE LEGENDA:	ESC. 1:1000 DATA AGOSTO/2015	 <b>PREFEITURA DE SÃO PAULO</b> SECRETARIA DE INFRAESTRUTURA URBANA E OBRAS SUPERINTENDENCIA DE PROJETOS VIÁRIOS PROJ 3	Assunto: Plano de Melhoria Viária Local: Macroárea de Estruturação Metropolitana - Arco Tietê ENCAMINHADO À APROV. PELO PROCESSO Nº 2015-0.151.582-5 <b>APROVADO PELA LEI Nº</b>	CLAS. <b>T-1064</b> Nº <b>26.982 /33</b> DE / /
---	---------------------------------------	---	---	---

- ALINHAMENTO A APROVAR
- - - ALINHAMENTO A REVOGAR
- ALINHAMENTO A MANTER









DES.	ESC.
ARQ./ENG.	1:1000
CHEFE DE SEC. TÉCNICA	
DIRETOR DE DIVISÃO	DATA
SUPERINTENDENTE	AGOSTO/2015
LEGENDA:	
	ALINHAMENTO A APROVAR
	ALINHAMENTO A REVOGAR
	ALINHAMENTO A MANTER

**PREFEITURA DE SÃO PAULO** SECRETARIA DE INFRAESTRUTURA URBANA E OBRAS  
SUPERINTENDENCIA DE PROJETOS VIÁRIOS PROJ 3

Assunto: Plano de Melhoramento Viário  
Local: Macroárea de Estruturação Metropolitana - Arco Tietê

ENCAMINHADO À APROV. PELO PROCESSO Nº 2015-0.151.582-5

**APROVADO PELA LEI Nº** DE / /

CLAS. T-1064  
Nº 26.982 /36










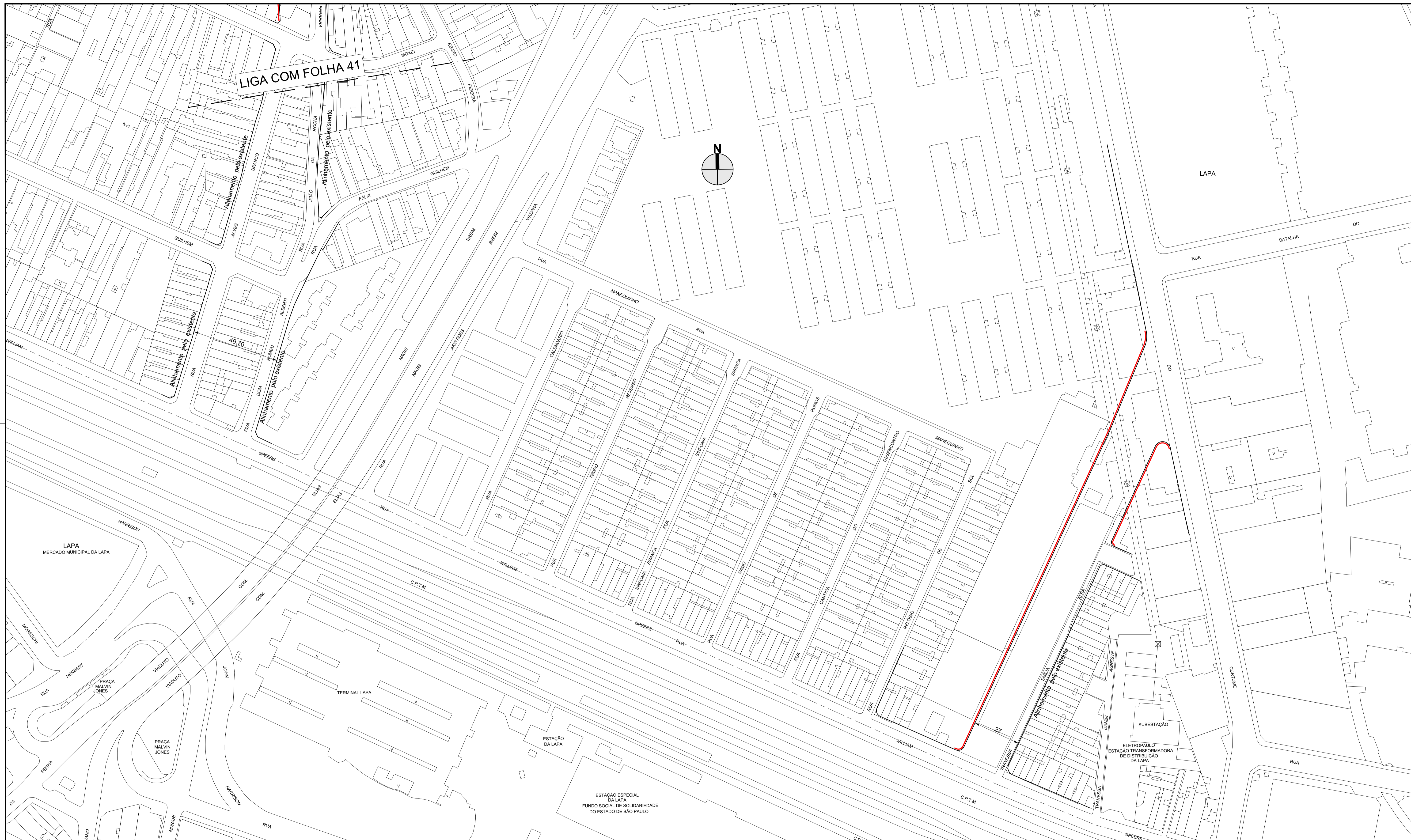






LIGA COM FOLHA 40

LIGA COM FOLHA 40

LIGA COM FOLHA 42

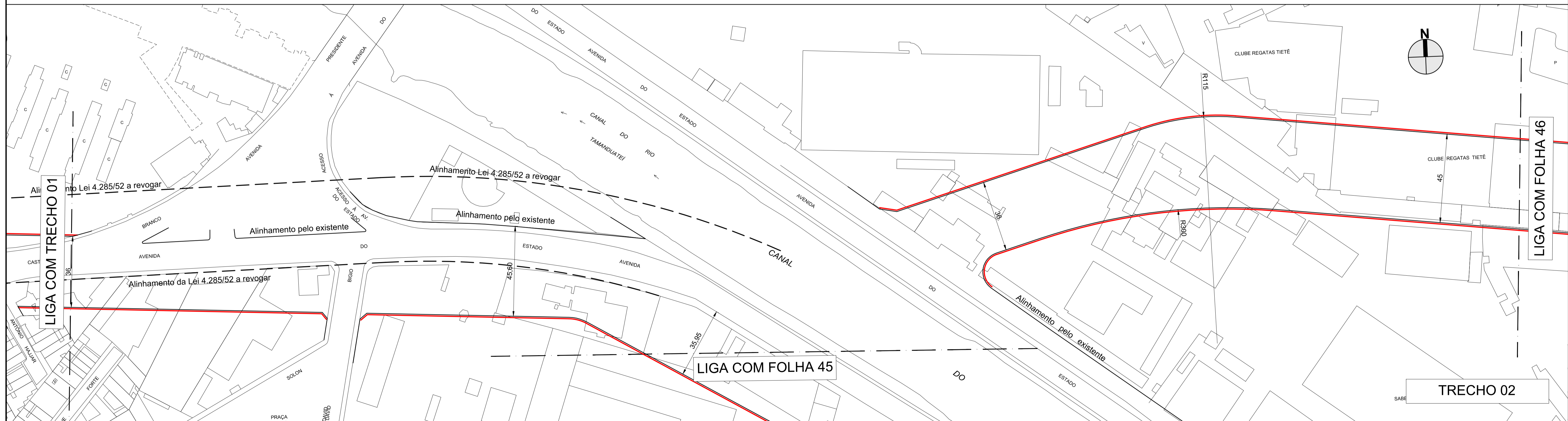
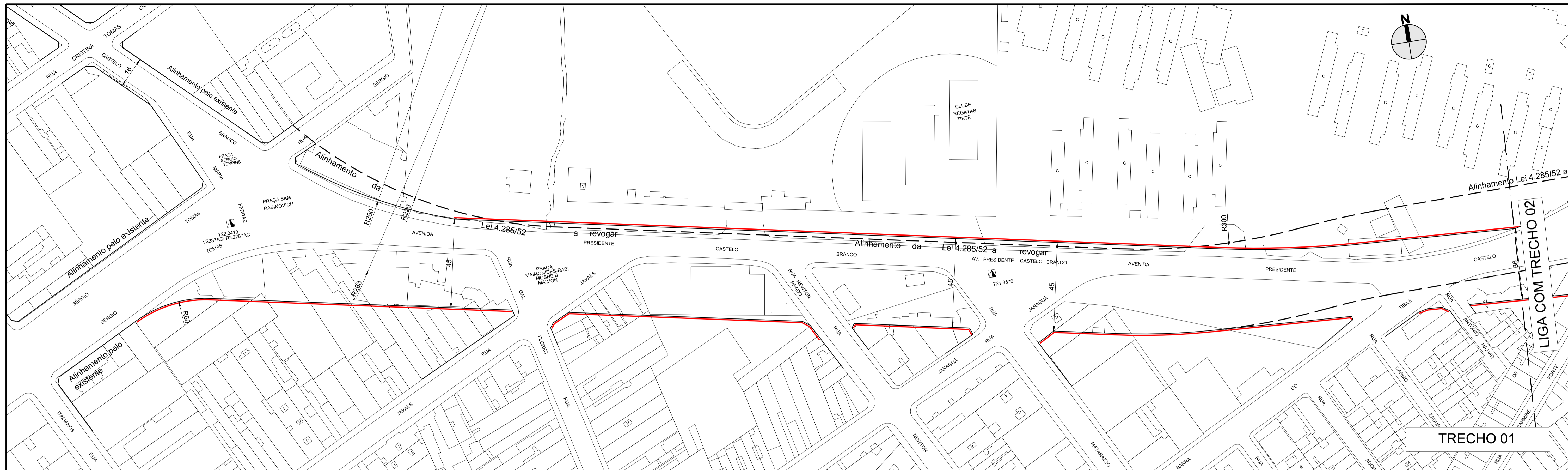
DES. ARQ./ENG. CHEFE DE SEC. TÉCNICA DIRETOR DE DIVISÃO SUPERINTENDENTE	ESC. 1:1000	 <b>PREFEITURA DE SÃO PAULO</b> SECRETARIA DE INFRAESTRUTURA URBANA E OBRAS SUPERINTENDENCIA DE PROJETOS VIÁRIOS PROJ.3	CLAS. T-1064
LEGENDA: — ALINHAMENTO A APROVAR - - - ALINHAMENTO A REVOGAR — ALINHAMENTO A MANTER	DATA AGOSTO/2015		Assunto: Plano de Melhoria Viária Local: Macroárea de Estruturação Metropolitana - Arco Tietê
ENCAMINHADO À APROV. PELO PROCESSO Nº 2015-0.151.582-5		APROVADO PELA LEI Nº DE / /	



DES. ARQ./ENG. CHEFE DE SEC. TÉCNICA DIRETOR DE DIVISÃO SUPERINTENDENTE	ESC. 1:1000 DATA AGOSTO/2015	 <b>PREFEITURA DE SÃO PAULO</b> SECRETARIA DE INFRAESTRUTURA URBANA E OBRAS SUPERINTENDENCIA DE PROJETOS VIÁRIOS PROJ 3	Assunto: Plano de Melhoria Viário Local: Macroárea de Estruturação Metropolitana - Arco Tietê ENCAMINHADO À APROV. PELO PROCESSO Nº 2015-0.151.582-5	CLAS. T-1064 Nº 26.982 /42
LEGENDA:  ALINHAMENTO A APROVAR  ALINHAMENTO A REVOGAR  ALINHAMENTO A MANTER		APROVADO PELA LEI Nº DE / /		

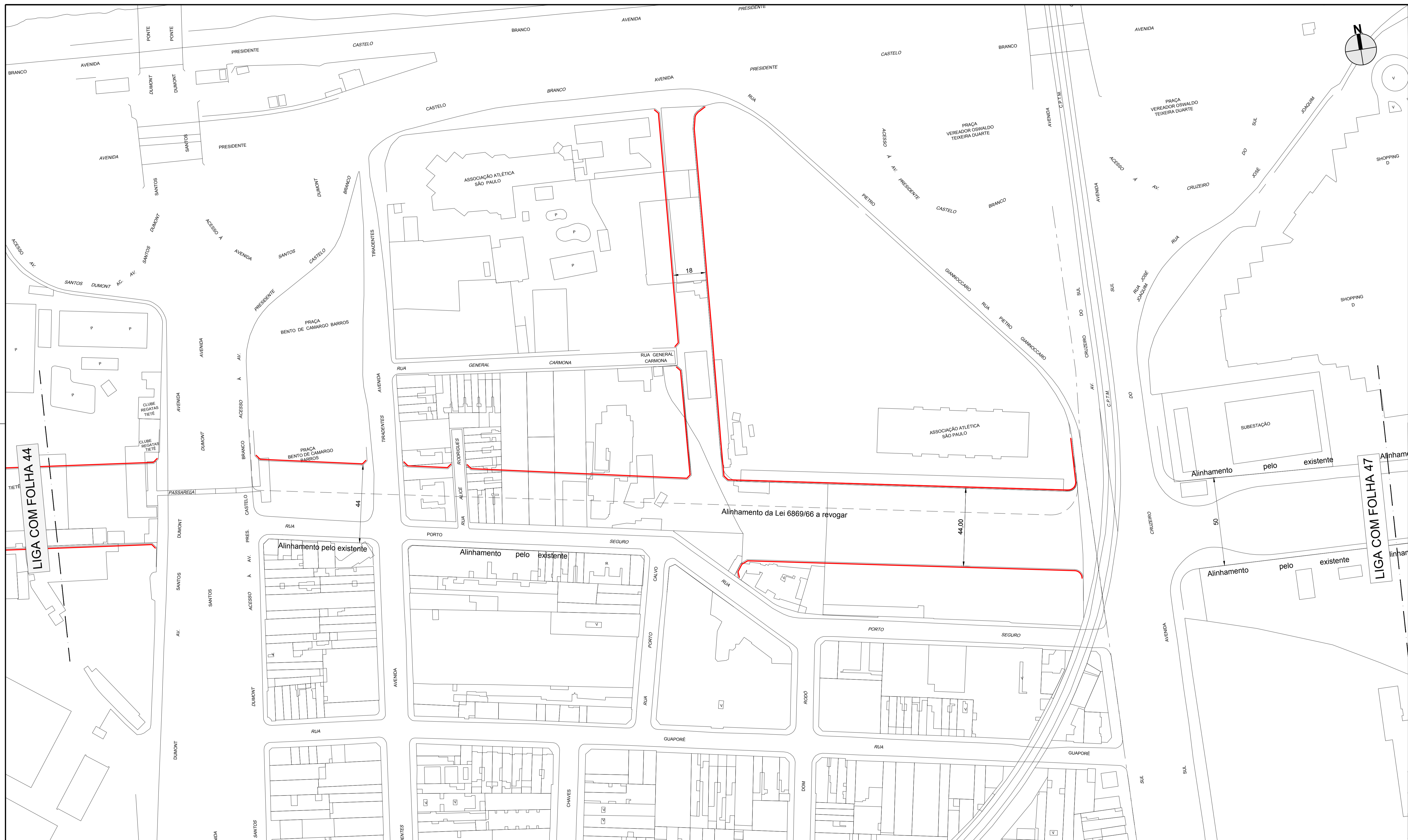






DES. ARQ./ENG. CHEFE DE SEC. TÉCNICA DIRETOR DE DIVISÃO SUPERINTENDENTE	ESC. 1:1000 DATA OUTUBRO/2015	<b>PREFEITURA DE SÃO PAULO</b> SECRETARIA DE INFRAESTRUTURA URBANA E OBRAS SUPERINTENDENCIA DE PROJETOS VIÁRIOS PROJ 3	Assunto: Plano de Melhoria Viário	CLAS. T-1064
LEGENDA: ALINHAMENTO A APROVAR ALINHAMENTO A REVOGAR ALINHAMENTO A MANTER			Local: Macroárea de Estruturação Metropolitana - Arco Tietê	Nº 26.982 /44
ENCAMINHADO À APROV. PELO PROCESSO Nº 2015-0.151.582-5			APROVADO PELA LEI Nº DE / /	





DES. ARQ./ENG. CHEFE DE SEC. TÉCNICA  
 DIRETOR DE DIVISÃO SUPERINTENDENTE  
 LEGENDA:  
 — ALINHAMENTO A APROVAR  
 - - - ALINHAMENTO A REVOGAR  
 — ALINHAMENTO A MANTER

ESC. 1:1000  
 DATA OUTUBRO/2015

**PREFEITURA DE SÃO PAULO** SECRETARIA DE INFRAESTRUTURA URBANA E OBRAS SUPERINTENDENCIA DE PROJETOS VIÁRIOS PROJ 3  
 Assunto: Plano de Melhoria Viário  
 Local: Macroárea de Estruturação Metropolitana - Arco Tietê  
 ENCAMINHADO À APROV. PELO PROCESSO Nº 2015-0.151.582-5  
**APROVADO PELA LEI Nº** DE / /

CLAS. T-1064  
 Nº 26.982 /46











DES. ARQ./ENG. CHEFE DE SEC. TÉCNICA	ESC. 1:1000	<b>PREFEITURA DE SÃO PAULO</b> SECRETARIA DE INFRAESTRUTURA URBANA E OBRAS SUPERINTENDENCIA DE PROJETOS VIÁRIOS PROJ 3	CLAS. T-1064
DIRETOR DE DIVISÃO SUPERINTENDENTE	DATA AGOSTO/2015		Assunto: Plano de Melhoria Viária Local: Macroárea de Estruturação Metropolitana - Arco Tietê
LEGENDA:		ENCAMINHADO À APROV. PELO PROCESSO Nº 2015-0.151.582-5	
— ALINHAMENTO A APROVAR - - - ALINHAMENTO A REVOGAR — ALINHAMENTO A MANTER		<b>APROVADO PELA LEI Nº</b> DE / /	

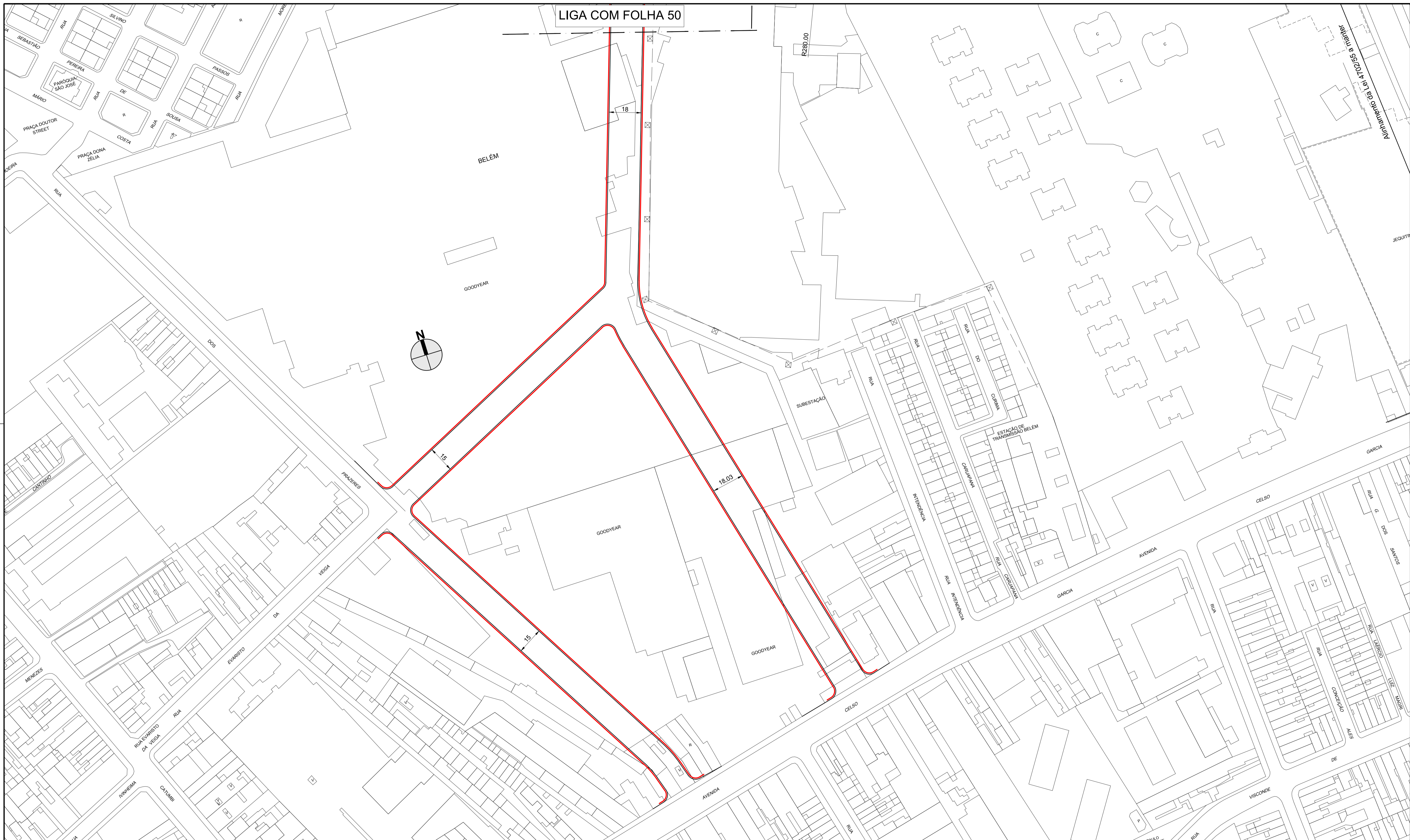


LIGA COM FOLHA 49

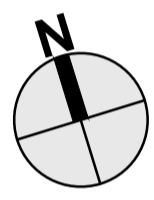
LIGA COM FOLHA 52

LIGA COM FOLHA 51

DES. ARQ./ENG. CHEFE DE SEC. TÉCNICA DIRETOR DE DIVISÃO SUPERINTENDENTE	ESC. 1:1000 DATA AGOSTO/2015	 <b>PREFEITURA DE SÃO PAULO</b> SECRETARIA DE INFRAESTRUTURA URBANA E OBRAS SUPERINTENDENCIA DE PROJETOS VIÁRIOS PROJ 3	Assunto: Plano de Melhoria Viário Local: Macroárea de Estruturação Metropolitana - Arco Tietê ENCAMINHADO À APROV. PELO PROCESSO Nº 2015-0.151.582-5	CLAS. T-1064 Nº 26.982 /50
LEGENDA:  ALINHAMENTO A APROVAR  ALINHAMENTO A REVOGAR  ALINHAMENTO A MANTER		APROVADO PELA LEI Nº DE / /		



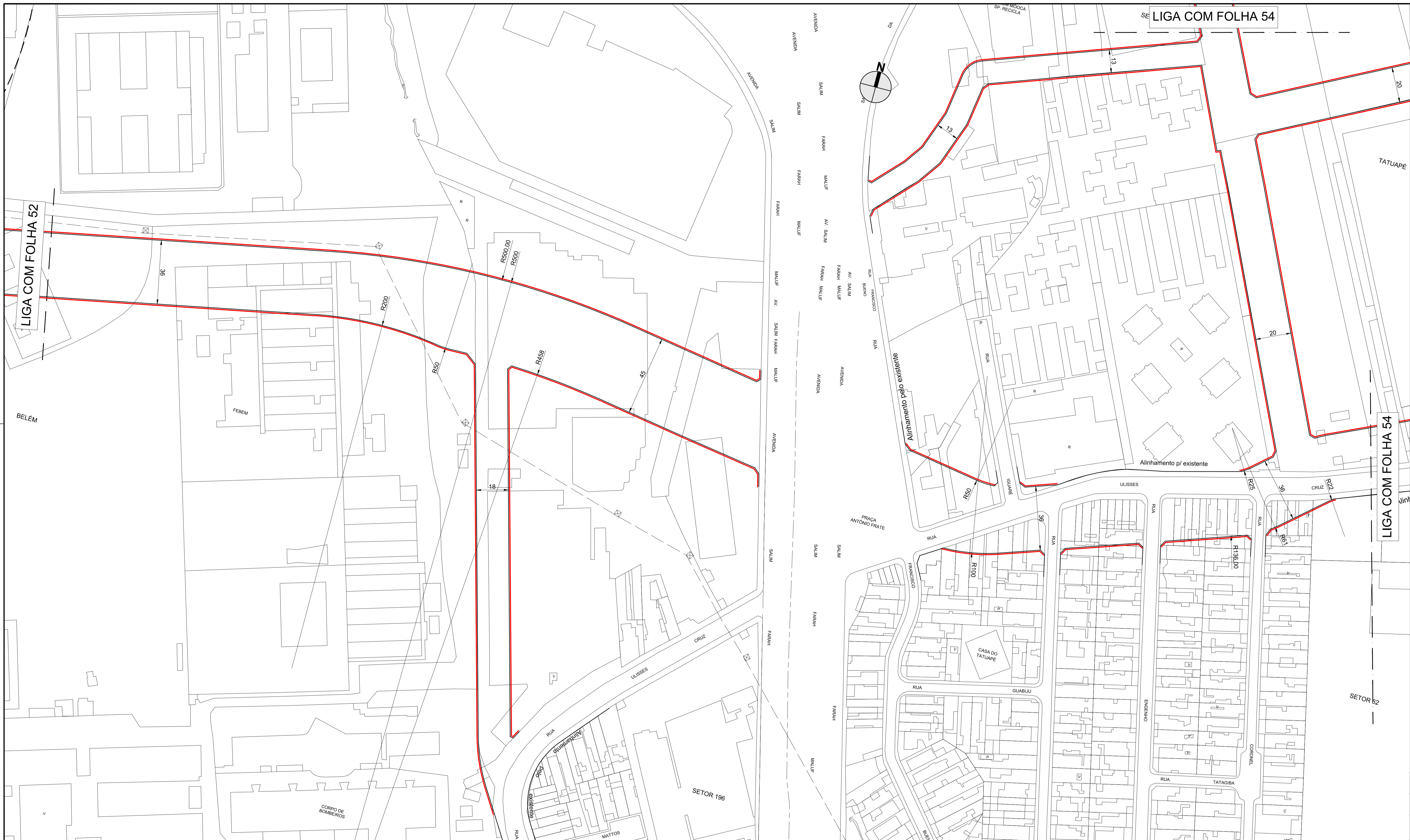
LIGA COM FOLHA 50



DES:	ESC:	<b>PREFEITURA DE SÃO PAULO</b> SECRETARIA DE INFRAESTRUTURA URBANA E OBRAS SUPERINTENDENCIA DE PROJETOS VIÁRIOS	CLAS:
ARQ./ENG.:	1:1000		T-1064
CHEFE DE SEC. TÉCNICA	DATA	Assunto: Plano de Melhoramento Viário	Nº
DIRETOR DE DIVISÃO	AGOSTO /2015	Local: Macroárea de Estruturação Metropolitana - Arco Tietê	26.982 /51
SUPERINTENDENTE		ENCAMINHADO À APROV. PELO PROCESSO Nº 2015-0.151.582-5	
LEGENDA:	— ALINHAMENTO A APROVAR - - - ALINHAMENTO A REVOGAR — ALINHAMENTO A MANTER		APROVADO PELA LEI Nº DE / /







LIGA COM FOLHA 52

LIGA COM FOLHA 54

LIGA COM FOLHA 54

BELEM

FEDEM

CORSO DE BOMBEIROS

SETOR 196

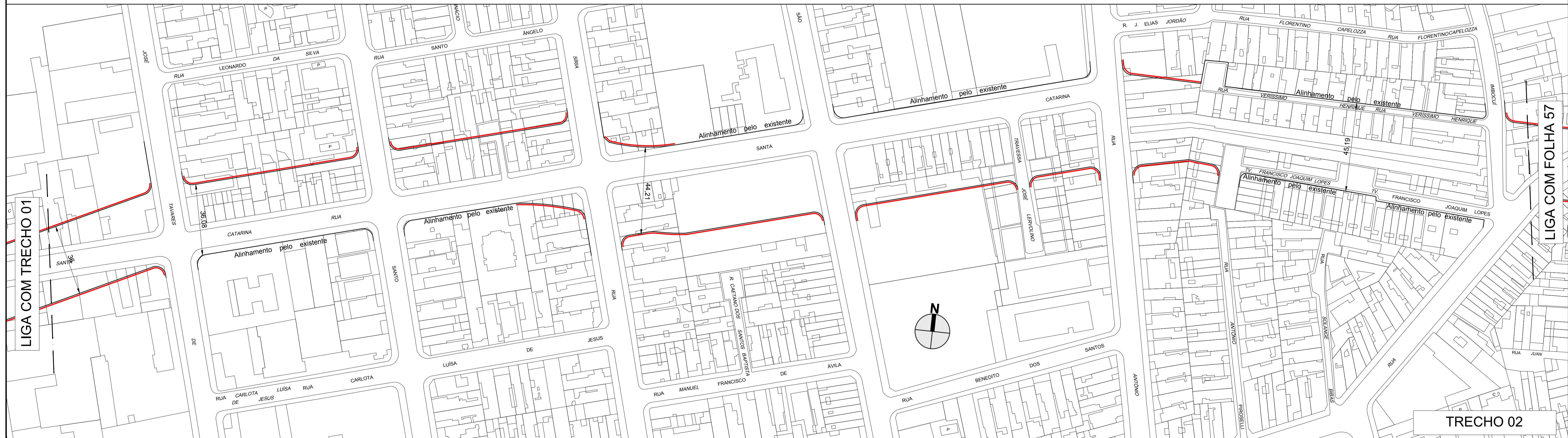
CASA DO TATUAPÉ


SETOR 52

DES. ARQ./ENG. CHEFE DE SEC. TÉCNICA DIRETOR DE DIVISÃO SUPERINTENDENTE	ESC. 1:1000	<b>PREFEITURA DE SÃO PAULO</b> SECRETARIA DE INFRAESTRUTURA URBANA E OBRAS SUPERINTENDENCIA DE PROJETOS VIÁRIOS PROJ 3	CLAS. T-1064
LEGENDA: — ALINHAMENTO A APROVAR - - - ALINHAMENTO A REVOGAR — ALINHAMENTO A MANTER	DATA OUTUBRO/2015		Assunto: Plano de Melhoria Viário Local: Macroárea de Estruturação Metropolitana - Arco Tietê
ENCAMINHADO À APROV. PELO PROCESSO Nº 2015-0.151.582-5		APROVADO PELA LEI Nº DE / /	

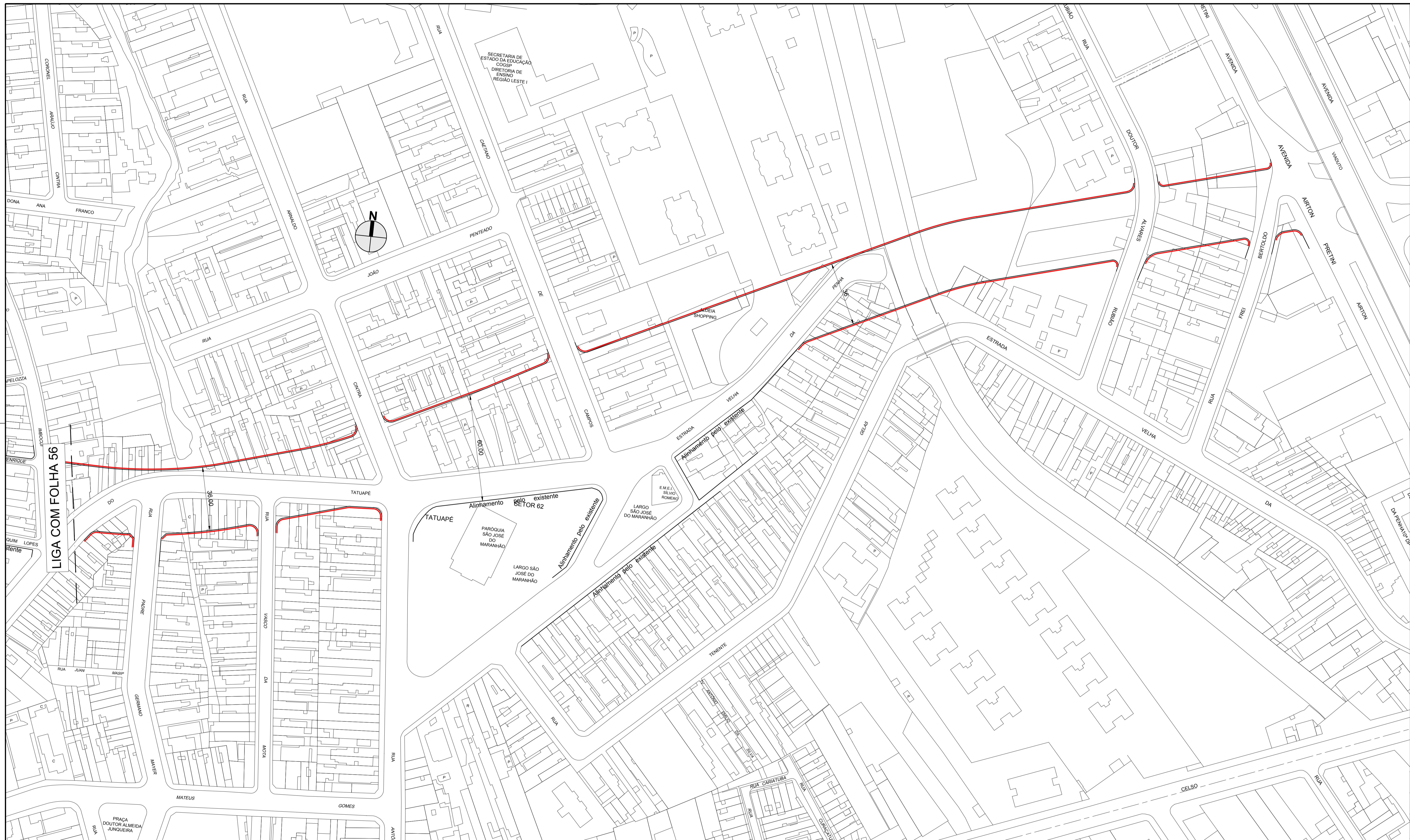






DES. ARQ./ENG. CHEFE DE SEC. TÉCNICA DIRETOR DE DIVISÃO SUPERINTENDENTE LEGENDA:	ESC. 1:1000 DATA AGOSTO/2015	 <b>PREFEITURA DE SÃO PAULO</b> SECRETARIA DE INFRAESTRUTURA URBANA E OBRAS SUPERINTENDENCIA DE PROJETOS VIÁRIOS PROJ 3	Assunto: Plano de Melhoramento Viário Local: Macroárea de Estruturação Metropolitana - Arco Tietê ENCAMINHADO À APROV. PELO PROCESSO Nº 2015-0.151.582-5 <b>APROVADO PELA LEI Nº</b>	CLAS. T-1064 Nº 26.982 /56 DE / /
---	---------------------------------------	---	---	---

- ALINHAMENTO A APROVAR
- ALINHAMENTO A REVOGAR
- ALINHAMENTO A MANTER



LIGA COM FOLHA 56

DES. ARQ./ENG. CHEFE DE SEC. TÉCNICA  
 DIRETOR DE DIVISÃO SUPERINTENDENTE

ESC. 1:1000  
 DATA AGOSTO/2015

**PREFEITURA DE SÃO PAULO** SECRETARIA DE INFRAESTRUTURA URBANA E OBRAS SUPERINTENDENCIA DE PROJETOS VIÁRIOS  
 Assunto: Plano de Melhoria Viária  
 Local: Macroárea de Estruturação Metropolitana - Arco Tietê

CLAS. T-1064  
 Nº 26.982 /57

LEGENDA:  
 — ALINHAMENTO A APROVAR  
 - - - ALINHAMENTO A REVOGAR  
 — ALINHAMENTO A MANTER

ENCAMINHADO À APROV. PELO PROCESSO Nº 2015-0.151.582-5  
**APROVADO PELA LEI Nº** DE / /