



**CÂMARA MUNICIPAL DE
SÃO PAULO**

16 - PAR
16- 00632/2012

pl0029-12

Processo nº 138
Processo nº 01.29/12
Sandra Paula S. Horio
RF. 11.402 - 001P-12

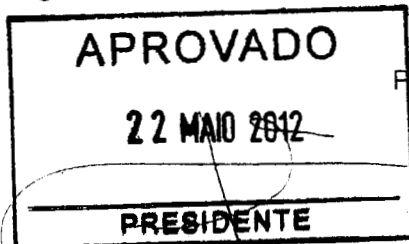
PARECER Nº DA COMISSÃO DE CONSTITUIÇÃO, JUSTIÇA E LEGISLAÇÃO PARTICIPATIVA SOBRE A REDAÇÃO FINAL O PROJETO DE LEI Nº 0029/12.

Trata-se de Projeto de Lei, de iniciativa do Sr. Prefeito, que autoriza a concessão administrativa de uso das áreas municipais situadas na Rua dos Protestantes, Centro, ao Instituto Luiz Inácio Lula da Silva - Instituto Lula.

O projeto recebeu parecer favorável das Comissões de Constituição, Justiça e Legislação Participativa; Comissão de Política Urbana, Metropolitana e Meio Ambiente; Comissão de Educação, Cultura e Esportes, e de Finanças e Orçamento.

Tendo em vista a aprovação da Emenda nº 1 (fls. 84), foi o projeto encaminhado à Comissão de Constituição, Justiça e Legislação Participativa para a elaboração do parecer propondo a sua redação final, com fundamento no art. 261, § 2º, do Regimento Interno.

Feitas as modificações necessárias à incorporação ao texto das alterações aprovadas, segue abaixo o texto com a redação final ao projeto:



PROJETO DE LEI Nº 0029/12

Autoriza a concessão administrativa de uso das áreas municipais situadas na Rua dos Protestantes, Centro, ao Instituto Luiz Inácio Lula da Silva - Instituto Lula, nas condições que especifica.

A Câmara Municipal de São Paulo DECRETA:

Art. 1º Fica o Poder Executivo autorizado a ceder ao Instituto Luiz Inácio Lula da Silva - Instituto Lula, mediante concessão administrativa, independentemente de concorrência, pelo prazo de 99 (noventa e nove) anos, o uso das áreas municipais situadas na Rua dos Protestantes, Centro, objetivando a instalação de Memorial.

Art. 2º As áreas referidas no artigo 1º desta lei, configurada na planta DGPI-00.124.01 do arquivo do Departamento de Gestão do Patrimônio Imobiliário, rubricada pelo Prefeito e pelo Presidente da Câmara como parte integrante desta lei, assim se descrevem para quem da Rua dos Protestantes as olha:

I - área 1, com 2.204,77m² (dois mil, duzentos e quatro metros e setenta e décimos quadrados), de formato irregular, delimitada pelo perímetro 121-122-119-116-117-123-125-126-128, 129-130-131-133-105-106-101-102-107-110-113-115-118-120-121, pela frente: linha segmentada 122-119-116-117-123-125-126-128, medindo 67,07m, composta pelos segmentos retos 122-119, medindo 21,80m, 119-116, medindo 10,25m, 116-117, medindo 8,85m, 117-123, medindo 10,40m, 123-125, medindo 5,70m, 125-126, medindo 5,32, 126-128, medindo 4,75m, todos confrontando com o alinhamento predial da Rua dos Protestantes; pelo lado direito: linha reta 121-122, medindo 3,50m, confrontando com o alinhamento predial na confluência da Rua General Couto de Magalhães com a Rua dos



**CÂMARA MUNICIPAL DE
SÃO PAULO**

pl0029-12

Folha nº 139
Processo nº 01-29/12
Sandra Paula T. S. Horie
RF. 11.482 - SEP-12

Protestantes; pelo lado esquerdo: linha segmentada 128-129-130-131-133-105-106-101, medindo 52,68m, composta pelo segmento reto 128-129, medindo 3,52m, confrontando com o alinhamento predial na confluência da Rua dos Protestantes com a Rua dos Gusmões, linhas retas 129-130, medindo 10,27m, 130-131, medindo 11,25m, 131-133, medindo 5,86m, 133-105, medindo 4,00m e 105-106, medindo 15,30m, todas confrontando com o alinhamento predial da Rua dos Gusmões, e segmento reto 106-101, medindo 3,00m, confrontando com o alinhamento predial na confluência da Rua dos Gusmões com a Rua General Couto de Magalhães; pelos fundos: linha segmentada 101-102-107-110-113-115-118-120-121, medindo 91,95m, composta pelos segmentos retos 101-102, medindo 12,40m, 102-107, medindo 17,85m, 107-110, medindo 9,20m, 110-113, medindo 9,20m, 113-115, medindo 8,85m, 115-118, medindo 7,90m, 118-120, medindo 4,05m, 120-121, medindo 22,50m, todos confrontando com o alinhamento predial da Rua General Couto de Magalhães;

II - área 2, com 2.100,38m² (dois mil e cem metros e trinta e oito decímetros quadrados), de formato irregular, delimitada pelos perímetros 222-223-216-215-214-213-228-212-211-209-208-205-202-201-219-220-221-222, pela frente: linha reta 221-222, medindo 57,65m, confrontando com o alinhamento predial da Rua dos Protestantes; pelo lado direito: linha segmentada 208-205-202-201-219-220-221, medindo 54,77m, composta pelos segmentos retos 208-205, medindo 11,92m, 205-202, medindo 7,80m, 202-201, medindo 7,50m, 201-219, medindo 3,73m, 219-220, medindo 5,00m, e 220-221, medindo 3,50m, todos confrontando com o alinhamento predial da Rua dos Gusmões; pelo lado esquerdo: linha segmentada 222-223-216-215-214-213-228-212, medindo 39,45m, composta pelo segmento 222-223, medindo 6,14m, confrontando com o alinhamento predial na confluência da Rua dos Protestantes com a Rua Mauá, e pelas linhas retas 223-216, medindo 22,08m, 216-215, medindo 11,10m, 215-214, medindo 7,65m, 214-213, medindo 7,60m, 213-228, medindo 0,20m, 228-212, medindo 8,60m, todas confrontando com o alinhamento predial da Rua Mauá; pelos fundos: linha segmentada 212-211-209-208, medindo 30,60m, composta pelos segmentos retos 212-211, medindo 3,00m, 211-209, medindo 13,00m, 209-208, medindo 14,60m, todos confrontando com o alinhamento predial Rua General Couto de Magalhães.

Art. 3º O concessionário fica obrigado a apresentar os projetos e memoriais das edificações a serem executadas no prazo de 12 (doze) meses, contados da vigência desta lei, e a iniciar as obras no prazo de 12 (doze) meses a partir da aprovação dos projetos.

§ 1º Os projetos e memoriais referidos no "caput" deste artigo deverão atender as exigências legais pertinentes, bem como as diretrizes estabelecidas pelo Conselho Municipal de Preservação do Patrimônio Histórico, Cultural e Ambiental da Cidade de São Paulo - CONPRESP e pelo Conselho de Defesa do Patrimônio Histórico, Arqueológico, Artístico e Turístico - CONDEPHAAT e Instituto do Patrimônio Histórico e Artístico Nacional - IPHAN.

§ 2º Os prazos previstos neste artigo poderão ser prorrogados mediante requerimento justificado.

Art. 4º Além das condições que forem exigidas por ocasião da assinatura do instrumento de concessão, no sentido de salvaguardar os interesses municipais, fica o concessionário, no desenvolvimento de suas atividades, obrigado a cooperar com os serviços afins da Prefeitura sempre que para tal for solicitado, devendo ainda:



**CÂMARA MUNICIPAL DE
SÃO PAULO**

pl0029-12

Forma nº 140
Processo nº 09-29/12
Sandra Paula T. S. Horie
RF. 11.402 - SGP-12

- I - garantir que o Memorial permaneça aberto à coletividade em geral;
- II - permitir acesso gratuito aos estudantes da rede pública de ensino, mediante agendamento oficial entre a direção do estabelecimento de ensino e o Memorial;
- III - permitir amplo acesso das instituições públicas de âmbito municipal, estadual e federal a todo o acervo documental do Memorial;
- IV - conceder isenção, para 20% (vinte por cento) das turmas, da taxa a ser cobrada nos cursos de formação que serão promovidos no local, para estudantes da rede pública de ensino;
- V - realizar ampla divulgação das atividades desenvolvidas, pela mídia em geral.

Parágrafo único. As contrapartidas estabelecidas neste artigo serão revistas a cada 3 (três) anos, mediante trabalho conjunto entre as Secretarias Municipais de Educação, de Cultura e o concessionário, de acordo com as necessidades do Município de São Paulo, devendo a primeira revisão ocorrer 3 (três) anos após a inauguração do Memorial da Democracia.

Art. 5º A ocorrência de qualquer das seguintes hipóteses implicará a resolução de pleno direito da concessão de uso:

- I - extinção ou dissolução do concessionário;
- II - alteração do destino da área;
- III - instalação da sede do Instituto na área cedida;
- IV - inobservância das condições estabelecidas nesta lei ou das cláusulas que constarem do instrumento de concessão.

Art. 6º Fica assegurado à Prefeitura o direito de, a qualquer tempo, fiscalizar o exato cumprimento das obrigações estatuídas nesta lei e no instrumento de concessão, o qual deverá prever os correspondentes encargos, os prazos de sua observância e a cláusula de rescisão para o caso de inadimplemento.

Art. 7º Serão aplicadas as seguintes multas:

- I - de 20% (vinte por cento) sobre o valor que seria devido a título de retribuição mensal, caso fosse onerosa a concessão, se o concessionário utilizar as áreas para finalidade diversa ou cedê-la, no todo ou em parte, a terceiros;
- II - de 10% (dez por cento) sobre o valor que seria devido a título de retribuição mensal, caso fosse onerosa a concessão, se o concessionário não prestar as contrapartidas fixadas no artigo 4º desta lei;
- III - de 5% (cinco por cento) sobre o valor que seria devido a título de retribuição mensal, caso fosse onerosa a concessão, se o concessionário descumprir qualquer uma das demais obrigações estabelecidas nesta lei e no instrumento de concessão.



**CÂMARA MUNICIPAL DE
SÃO PAULO**

pl0029-12

Folha nº 141 de

Processo nº 01-29/12

Sandra Paula T. S. Harde
RF. 11.402 - SGP-12

§1º. Quando da aplicação de qualquer das multas previstas no "caput" deste artigo, será fixado prazo para a correção da irregularidade, de acordo com a natureza e a complexidade das providências que deverão ser adotadas pelo concessionário.

§2º. A não correção da irregularidade no prazo fixado acarretará a rescisão da concessão de uso outorgada, sem prejuízo da adoção das medidas judiciais, quando cabíveis.


§3º. Fica expressamente ressalvado o direito de a concedente exigir indenização suplementar, nos termos do parágrafo único do artigo 416 do Código Civil.

Art. 8º Findo o prazo estabelecido no artigo 1º desta lei, bem como na ocorrência de qualquer das hipóteses previstas em seu artigo 5º, os imóveis serão restituídos ao Município, incorporando-se a seu patrimônio todas as benfeitorias neles construídas, ainda que necessárias, independentemente de qualquer pagamento de indenização, seja a que título for.

Art. 9º As despesas decorrentes da execução desta lei correrão por conta das dotações orçamentárias próprias.

Art. 10. Esta lei entrará em vigor na data de sua publicação.

Sala da Comissão de Constituição, Justiça e Legislação Participativa, em 21/05/2012.



ABOU ANNI
ADOLFO QUINTAS


ARSELINO TATTO


JOSÉ AMÉRICO

MARCO AURÉLIO CUNHA

CELSO JATENE


QUITO FORMIGA
SANDRA TADEU

EDIR SALES